



FORTS. DEL 2

TECKENFÖRKLARING
 [Symbol] = fyndförklarande provgröp

© origo för
 provundersökning 1980

sänka

dike

X 49 510

X 49 520

X 49 530

X 49 540

X 49 550

+ Y 79 030

+ Y 79 040

+ Y 79 050

+ Y 79 060

10 M

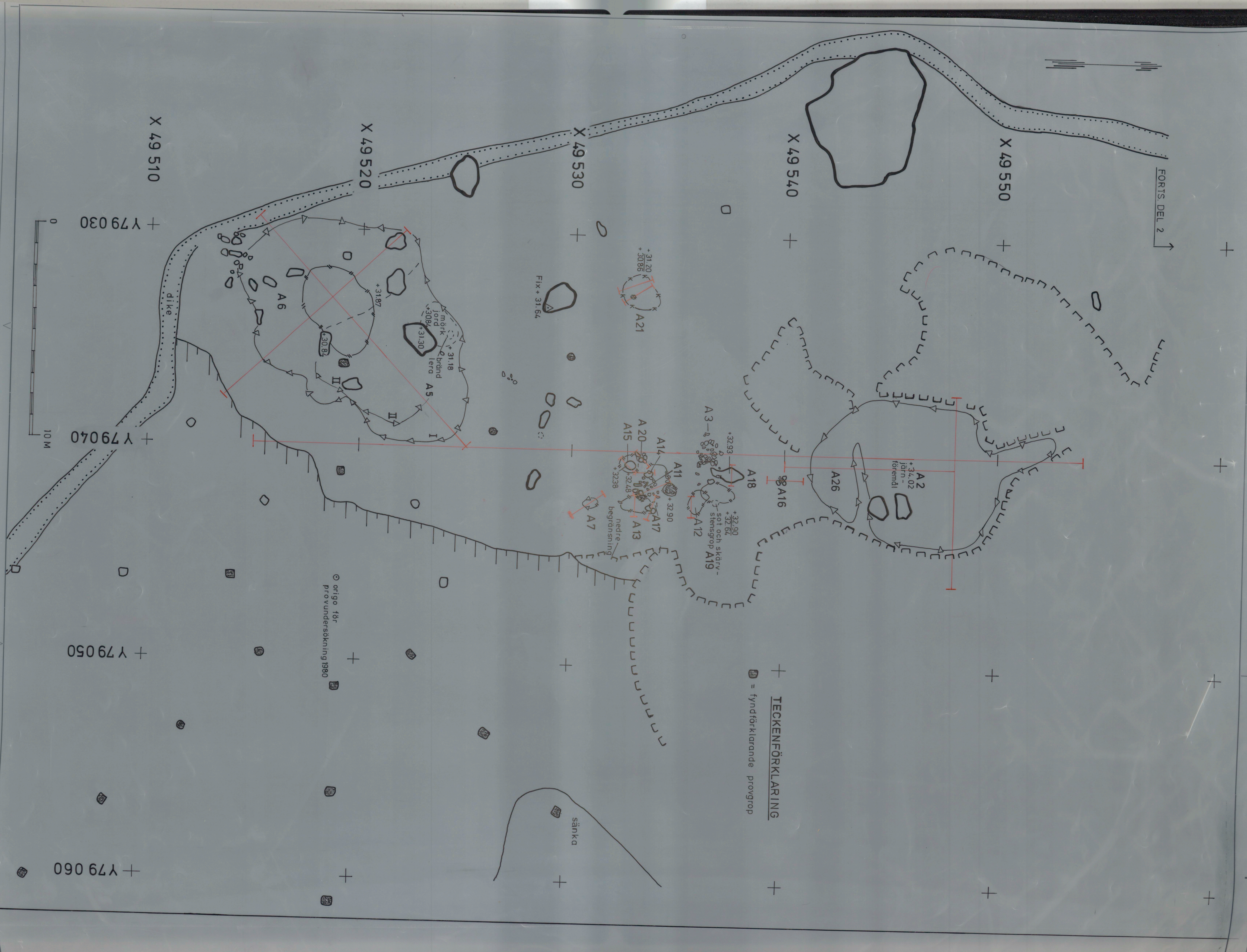
X

X

X

X

X



FORTS. DEL 2



TECKENFÖRKLARING
 [Symbol] = fyndförklarande provgröp

© origo för
 provundersökning 1980

X 49 510

X 49 520

X 49 530

X 49 540

X 49 550

+ Y 79 030

+ Y 79 040

+ Y 79 050

+ Y 79 060



X 49 550 +

X 49 548 +

X 49 546 +


X 49 544 +

X 49 542 +

Y 79 038

Y 79 040

+ Y79 060



FYNDFÖRTECKNING

- F54 = flintavslog
- F55 = mynningsbit
- F65 = flinta
- F66 = skal

- = spricka i berget
- = lerklining

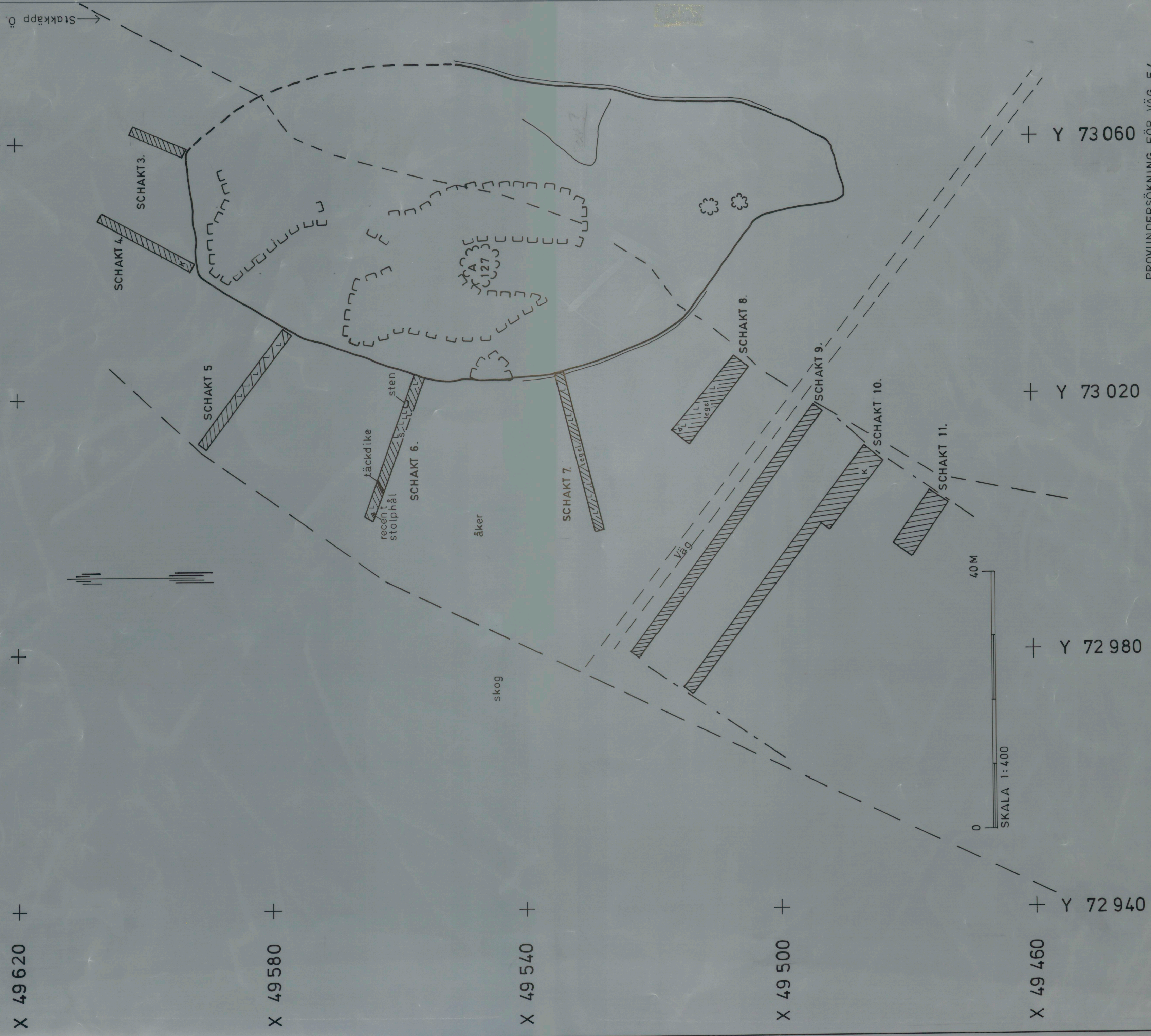
botten av kulturlagret
grus och sand

SKÄRSTENSHÖG A2

RIKSANTIKVARIAMÄMBETET UPPDRAGSVERKSAMHETEN	SKAKTPLAN S. DELEN DEL I. + PLAN A2
BOX 5408 · 114 84 STOCKHOLM TEL 08-22 89 00	FORNL. NR 127
KOORDINATSYSTEM OGON 38	FASTIGHETSAGA LINGÅ 1:8
HIGDSYSTEM RH 1900	ORT, SOCKEN ÖVERJÄRNA SN.
RENITAD AV 1984 C. LARSSON	SKALA 1: 100, 1:20
	UPPRÄTTAD AV 1981 AV U.ERIKSSON, G.RYDSTRÖM, O.MÖLLER
	LANDSKAP SÖDERMANLAND
	PLAT. NR 1

19812791-022

Provundersökning för väg E4 delen D - LGR - Järna TPL



PROVUNDERSÖKNING FÖR VÄG E4

RIKSANTIKVARIERÄMBETET UPPDRAGSVERKSAMHETEN	SCHAKTPLAN NÖ OMRÅDET DEL 2
BOX 5405 · 114 84 STOCKHOLM TEL 08-22 89 00	FORNL NR 127
KOORDINATSYSTEM OGON 38	FASTIGHETSAGA LINGA 1:8
HOJDSYSTEM RH 1900	ORT, SOCKEN ÖVERJÄRNA SN.
REPRITAD AV 1984 C. LARSSON	SKALA 1 : 100, 1:400
	DIARIE NR 2791/81
	RITN. NR 2
	UPPRÄTTAD AV 1981 U. LERIKSSON G. RYDSTRÖM
	LANDSKAP SÖDERMANLAND

V 19812791-023



X 49 600

X 49 590

X 49 580

X 49 570

X 49 560

X 49 620

X 49 580

X 49 540

X 49 500

X 49 460

+ Y 73 030

+ Y 73 040

+ Y 73 050

+ Y 73 060



FORTS. DEL 1