

A.T.A.

S5

Trosa-Vagnhärad

sn

LÅNESTA

R A P P O R T

Arkeologisk undersökning av fornlämning 268 och intill-
liggande källare,
Lånesta industriområde, Trosa-Vagnhärad sn, Nyköpings kn,
Södermanland
1978

A.T.A.

UNDERSÖKNINGSPLATS: Södermanland,
Trosa-Vagnhärads sn, Nyköpings kn,
fornlämning 268 och intilliggande
KONTONR: 1408 källare
GRÄVNINGsledARE: Anders Hedman

ARKIVHANDLINGAR:

ÅR: 1978

Tryck nr: -

*Till Bildarkivet
ACC m-79-448-1-12/199*

Negativ, sned: 12 st (1 ark 6x6) ✓

1979-08-24 beslöt *DH*
lista nr.....

Kontaktkopior: 12 st (2 ark 6x6) ✓

Unr: 173:1-12

Negativ, torn:

*Rapport till lä i Nyköping
- - till lä i Södermanlands
län*

Fotoplaner:

*- - till Statens Vägverk
- - till Nyköpings kommun*

Fotokarta, neg:

*Exp 1979-06-21 RC
Till Of. därefter K*

Fotokarta, kopia:

Ritningar: 1 schaktplan, skala 1:100

1979-09-24 beslöt *DH*

Övrigt:

*i bildarkivet
79-10-16
ent. PM*

lista nr.....
*Ant. i fornl. reg
Tusk AH*

Antecknat i fornl. reg.
1979-10-18 RH

FYND:

1979-11-20 beslöt *Kpk*
lista nr.....

aa EW HR

R A P P O R T

Fornlämning 268 och intilliggande källare

LÅNESTA INDUSTRIOMRÅDE. TROSA-VAGNHÄRADS sn, NYKÖPINGs kn,
SÖDERMANLAND.

INLEDNING

Under tiden 10-12.7 1978 undersöktes fornlämning 268 och intilliggande jordkällare, belägna i Lånesta industriområde, Trosa-Vagnhärads sn, Nyköpings kommun, Södermanland. Ekonomiska kartan 9H 7j, koordinater x6538,30 y1597,28 för fornlämning 268 och x6538,17 y1597,25 för källaren. Tillståndsbevis har utfärdats av Länsstyrelsen i Södermanland den 10.10 1977 och 19.11 1976. Dnr 5550/77 och 5152/76.

Undersökningen föranleddes av att en förbindelseväg mellan Vagnhärads och en planerad motorväg skulle byggas och att en bilvårdsanläggning byggts. För kostnaderna av undersökningen i vägsträckningen av fornlämning 268 har Statens vägverk svarat, medan Nyköpings kommun stått för kostnaderna i samband med undersökningen av källaren.

ARBETSSTYRKA

Undersökningen leddes av undertecknad. Som assistent respektive praktikant biträdde Johan Wehlin och Christina Österlund. Vid avtorvning och provgrävning förbrukades 8 maskintimmar. Någon grovarbetskraft togs ej i anspråk.

TEKNISKA UPPGIFTER

Avtorvningen utfördes med maskin liksom provgropsgrävningen i källaren. Ett ca 100 m² stort område frilades där läget för fornlämning 268 registrerats, liksom ett flertal mindre provrutor. Vid källargrunden frilades ett ca 150 m² stort område. Vid undersökningen användes koordinatnätet 0 gon V. Region 7. Några höjder bedömdes ej vara nödvändiga att ta. Ej heller ritades några profiler. En kombinerad schakt- och anläggningsplan upprättades i skala 1:100. Renritningen och fotomaterialet förvaras i ATA.

UNDERSÖKNINGARNA

Fornlämning 268 visade sig vara en naturbildning. Ett tiotal 0,2-0,3 m stora stenar låg i en något oregelbunden cirkel på krönet av en betesmark nordost om åkerslätten på norra sidan om Vagnhärads. Stenarna stack delvis upp ur torven men låg alla i förbindelse med den

JORDKÄLLARE: ca 6 x 6 m och 2 m dj, kallmurad. Belägenhet: x060 y790.

Källaren var belägen på södra delen av krönet till en mindre åkerholme, ca 150 m sydsydväst om fornlämning 268. Den syntes före avtorvningen som en 3 x 5 m vid stensamling, vari det låg rikligt med tegel och recent avfall.

Efter avtorvning och upptagandet av ett 1,5 x 6,5 m stort provschakt genom anläggningen framkom kallmurade väggar av upp till 1,2 m stora block. Dessa utgjordes delvis av sprängsten med spår av borrhål. Källarens yttermått var 5,5 x 6 m och hade en sydväst-nordöstlig orientering. Murtjockleken varierade mellan 0,4 och 0,8 m. Dessa kunde följas ned till ett djup av 2 m. Källarrummet var fyllt med större block, rikligt med tegel och avfall, såsom trädgårdsredskap, glasflaskor med smörjfett och ett pump- eller separatorhus i gjutjärn.





Fig 1. Den lilla förhöjningen som registrerats som
fornlämning 268. Från Sö. Foto J Wehlin. Neg nr
U173:8.
acc ml 79-448-8



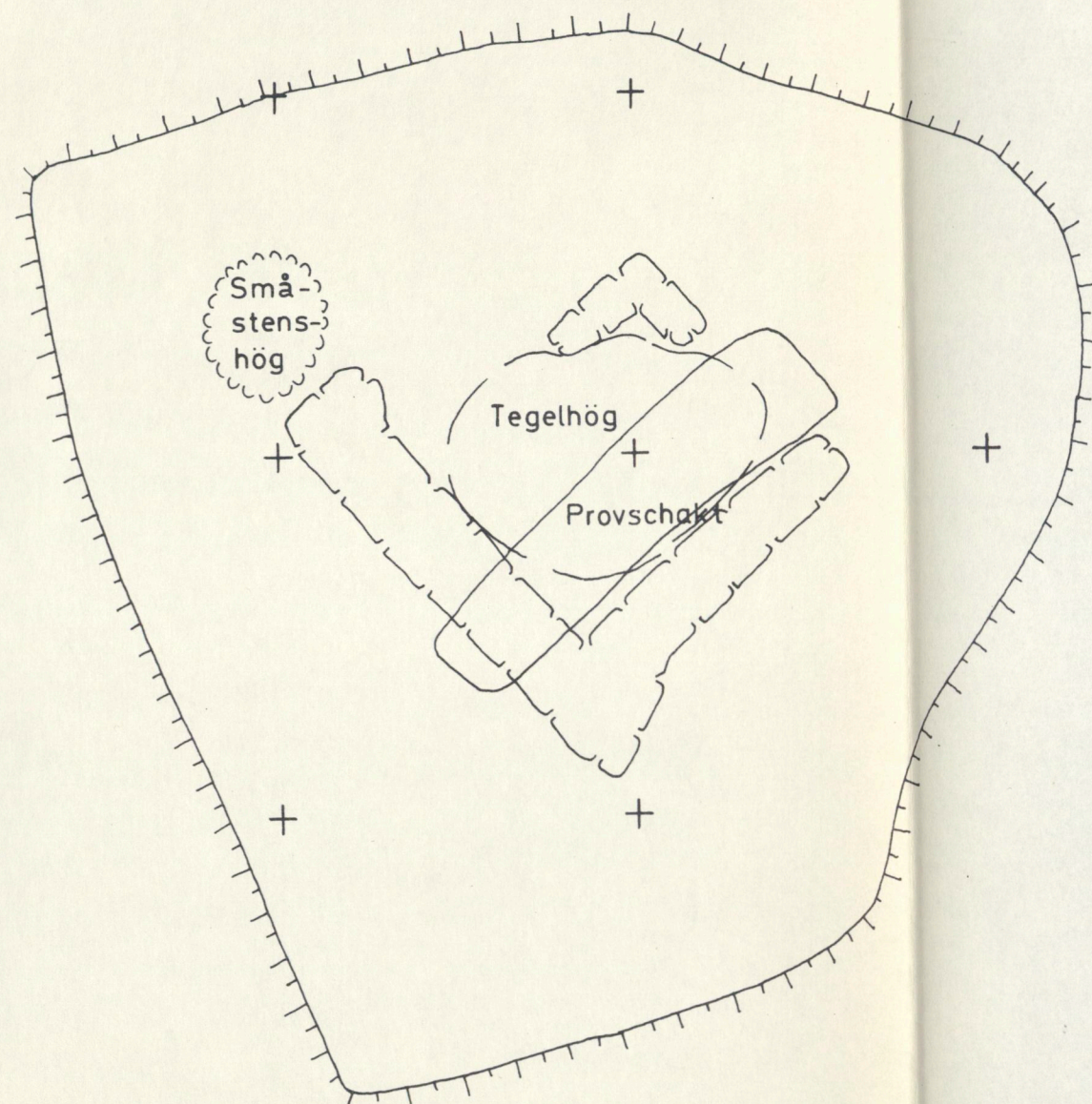
Fig 2. Källaren efter avtorvning. Från N. Foto J Wehlin. Neg nr U173:3.
acc ml 80-448-3

KÄLLAREN

x 37065

x 37060

x 37055



y 67785

y 67790

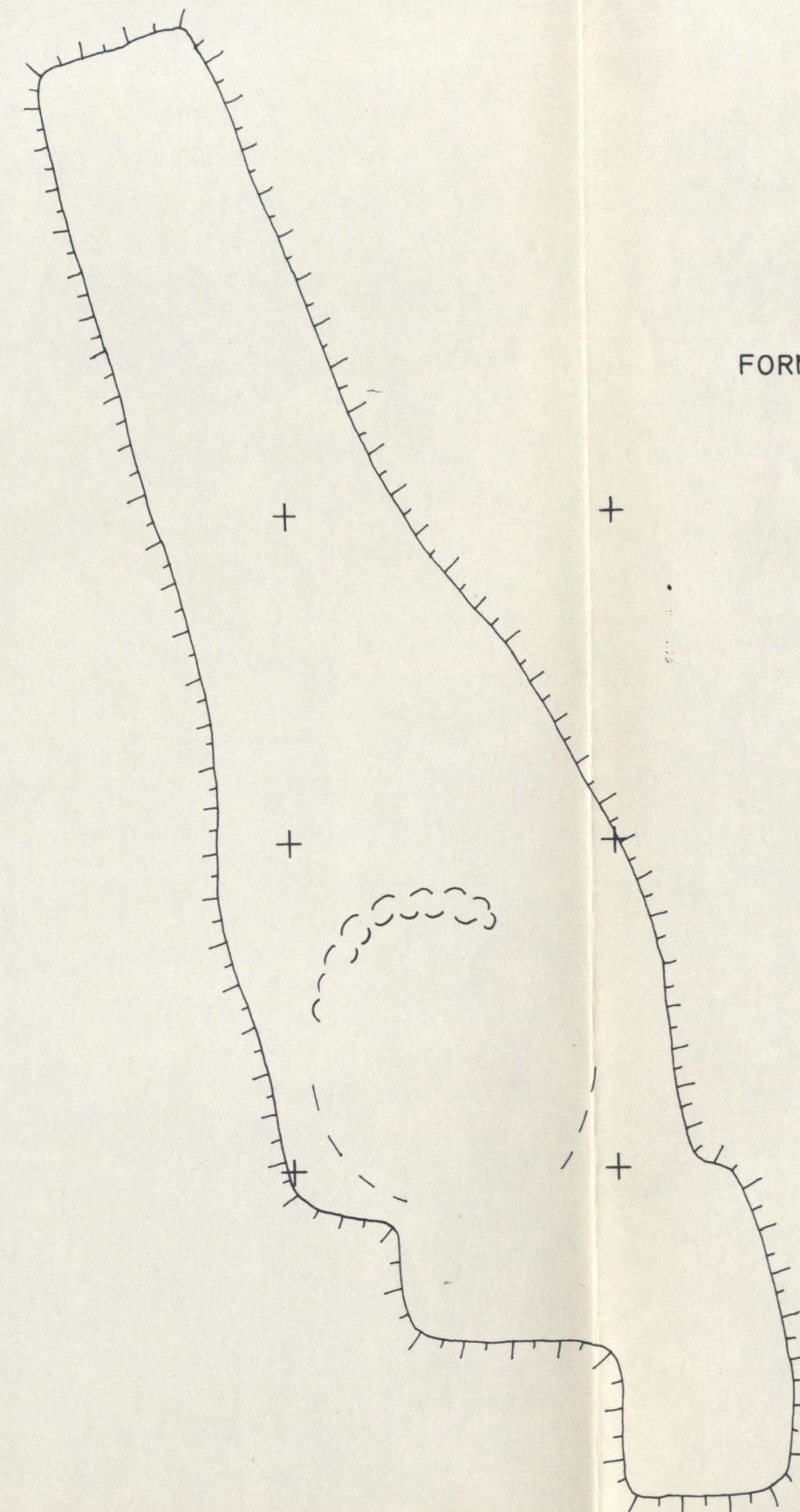
y 67795

FORN. 268

x 37220


x 37215

x 37210



y 67830

y 67835

 RIKSANTIKVARIÄMBETET UPPDRAGSVERKSAMHETEN BOX 5405 · 114 84 STOCKHOLM TEL 08-22 89 00	FORNL. NR	268 och intilliggande KÄLLARE	
	FASTIGHETSAGA	Lånesta industriområde	
KOORDINATSYSTEM	ORT, SOCKEN	Trosa - Vagnhärad	
HOJDSYSTEM	LANDSKAP	Sö.	SKALA 1 100
RENITAD AV	UPPRÄTTAD ÅR	1978	RITN. NR 1
		A. Hedman	AV J. Wehlin