



ARKEOLOGGRUPPEN AB, RAPPORT 2010:12

ARKEOLOGISK UTREDNING ETAPP 1 OCH 2

Borg 17:6

Östergötland, Norrköpings stad kommun

Annica Ramström



Arkeologgruppen i Örebro AB
Drottninggatan 11,
70210 ÖREBRO

Tel. 019-609 04 10
www.arkeologgruppen.se
info@arkeologgruppen.se

Omslag: översiktsbild över utredningsområdet. Foto: Arkeologgruppen AB.

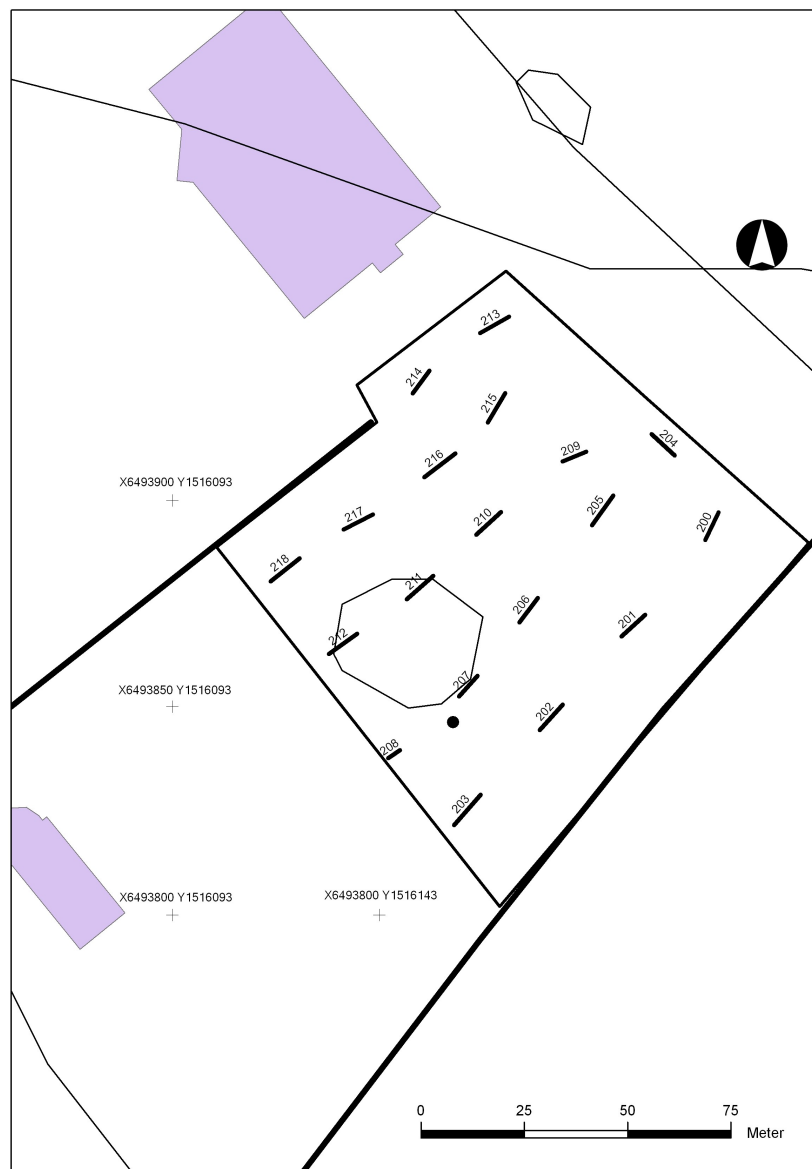
©2010 Arkeologgruppen AB
Arkeologgruppen AB, Rapport 2010:12
Kartor ur allmänt kartmaterial, © Lantmäteriet Gävle 2010. Medgivande I2010/0829.

Innehållsförteckning

Sammanfattning.....	4
Utredningsområde och kulturmiljö.....	5
Syfte och metod.....	6
Resultat	7
Ettapp 1.....	7
Ettapp 2.....	9
Åtgärdsförslag.....	9
Utvärdering av undersökningsplanen.....	9
Referenser.....	9
Administrativa uppgifter.....	10
Bilaga 1.....	11

Sammanfattning

I oktober år 2010 genomförde Arkeologgruppen i Örebro AB en arkeologisk utredning etapp 1 och 2 inom fastigheten Borg 17:6, Norrköpings stad och kommun. Den totala utredningsytan uppgick till 8000 m². Inom ytan drogs 19 stycken sökschakt med en sammanlagd längd av 152 meter med en skopbredd av 1,2 meter. Samtliga schakt uppvisade en likartad stratigrafi, under ett 0,3 meter tjockt ploglager fanns ett bottenlager av lera. Inget av arkeologiskt intresse påträffades i schakten.



Figur 1. Schaktens läge. Skala 1:2000

Bakgrund

Inför kommande exploatering inom fastigheten Borg 17:6, Norrköpings stad och kommun, har Arkeologgruppen i Örebro AB genomfört en arkeologisk utredning etapp 1 och 2 inom rubricerade fastighet. Utredningen genomfördes i mitten av oktober 2010 av Annica Ramström och Helmut Bergold, uppdragsgivare var Norrköpings kommun.



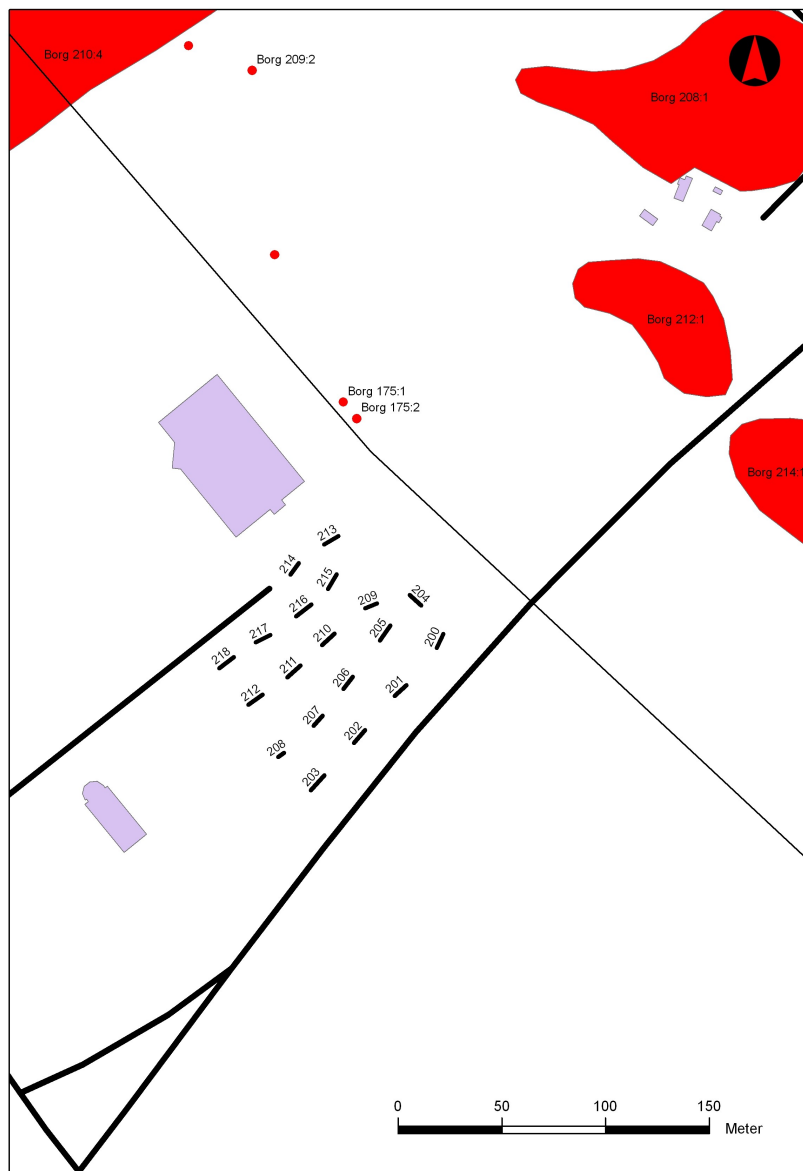
Figur 2. Undersökningsområdet markerat med rött.

Utredningsområde och kulturmiljö

Utredningsområdet som var cirka 8000 m² stort var beläget strax nordöst om Klinga gård invid Horns väg och bestod av åkermark. Ytan sluttade svagt mot öster där det bildats en svacka för att där efter stiga mot öster igen och RAÄ 212, se nedan.

I den närliggande omgivningen finns ett antal fornlämningar registrerade framförallt norr och öster om utredningsområdet. I öst och sydöst finns två större gravfält, RAÄ 212 som består av 17 synliga anläggningar och RAÄ 214 som består av 58 synliga

lämningar. Norr om utredningsytan finns ytterligare två fornlämningar i form av skålgropar, RAÄ 175:1 och 175:2.



Figur 3. Utredningsområdet och omkringliggande fornlämningar som nämns i texten. Skala 1:4000.

Syfte och metod

Syftet med den särskilda arkeologiska utredningen var att fastställa om fornlämningar skulle komma att beröras. Resultaten från den arkeologiska utredningen ska också kunna användas som ett fullgott underlagsmaterial i en fortsatt besluts- och planeringsprocess.

Den arkeologiska utredningen har omfattat följande moment; etapp 1 i form av enklare arkiv- och kartstudier. De arkiv som använts är Antikvarisk-topografiska arkivet (ATA), Historiska museets föremålskatalog på nätet, samt FMIS fornsök på Riksantikvarieämbetet. En genomgång av eventuella tidigare undersökningar i området gjordes via Vitterhetsakademins söksystem Vitalis samt Kungliga Bibliotekets söksystem Libris.

Inom etapp 1 gjordes också en mindre fältinventering. Under etapp 2 genomfördes utredningsgrävningen. Denna gjordes med maskin där schakten grävdes skiktvis ned till orörd bottennivå. Syftet med utredningsgrävningen var att klargöra om det fanns fornlämningar som inte var synliga ovan mark. Samtliga schakt dokumenterades med GPS samt med skriftliga beskrivningar. Registrering har skett i programmet Intrasis, där all dokumentation har samlats.

Resultat

Resultaten från den arkeologiska utredningen etapp 1 och 2 presenteras nedan. I enlighet med undersökningsplanen gjordes endast en mindre insats när det gäller arkivstudier och fältinventering.

Etapp 1

Arkivstudier

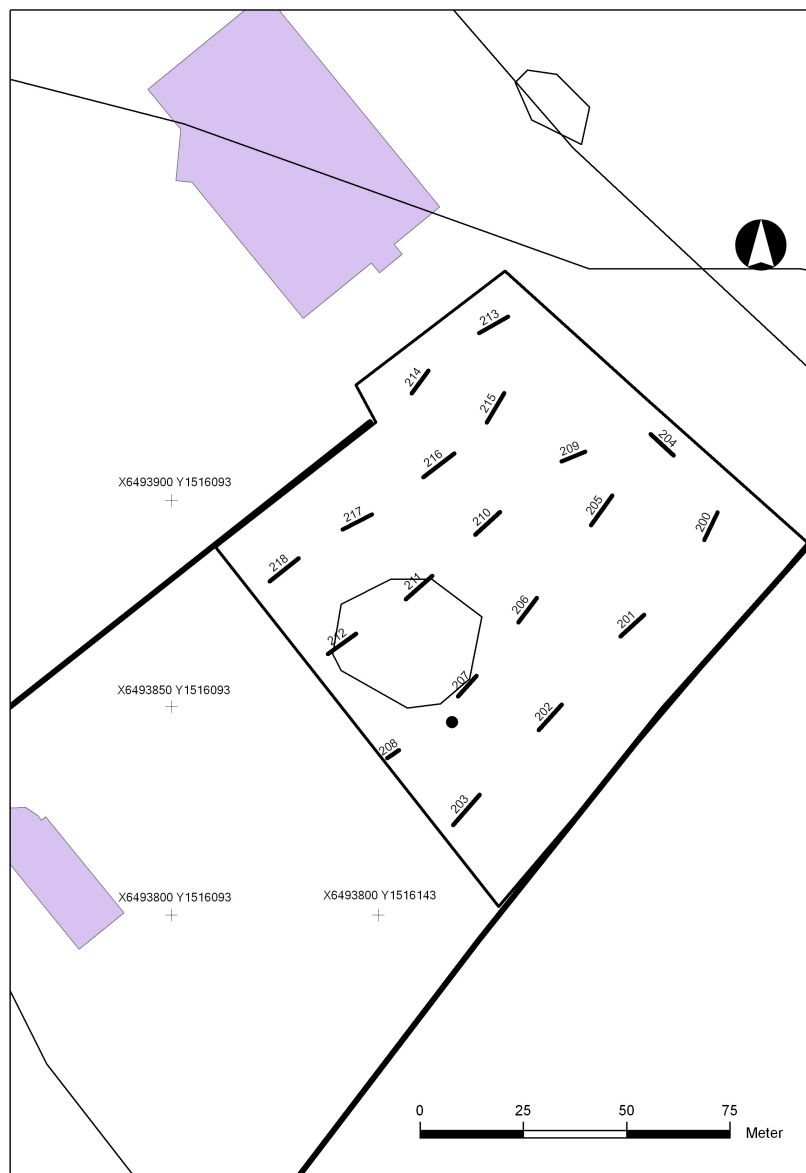
Ur arkeologisk synvinkel är Borgs socken tämligen välkänd framförallt på grund av de stora arkeologiska undersökningar som genomfördes i samband med byggandet av väg E22. Av den anledningen kommer endast de undersökningar som är gjorda i utredningsområdets omedelbara närhet att redovisas här. År 2003 genomförde RAÄ, UV Öst, en arkeologisk utredning direkt väster om och i anslutning till den nu aktuella ytan samt på en tomt nordväst om denna. På ytan västra ytan drogs 11 stycken sökschakt som samtliga saknade arkeologiska indikationer. På den nordvästra tomten drogs 10 stycken sökschakt och här påträffades resterna efter en boplats (Westerlund 2003). Ytterligare norr ut och en bit österut gjorde Ulf Stålbom en arkeologisk undersökning av ett gravfält och en boplats som härrörde från bronsålder och äldre järnålder (Stålbom 1994).

Sökningarna på FMIS visar ett område som är rikt på fornlämningar och med stor spridning bland lämningstyperna. Se ovan.

Varken sökningar i ATA eller på SHM gav några resultat vad gäller utredningsområdet.

Inventering

Vid den mindre inventering som gjordes på platsen kunde konstateras att utredningsområdet västra del var den mest lämpliga för en eventuell boplats eller andra aktiviteter. Denna del av området var högre, marken sluttade lätt mot öster för att bilda en mindre svacka.



Figur 4. Schaktplan. Skala 1:2000

Etapp 2

Utredningsgrävning

Den totala utredningsytan uppgick till cirka 8000m². På ytan drogs 19 schakt om 152 meter med en skopbredd på 1,2 meter. Samtliga schakt uppvisade en likartad stratigrafi. Under ett 0,3 meter tjockt ploglager fanns en botten av lera. Inget av arkeologiskt intresse framkom i något av schakten.

Åtgärdsförslag

Inga vidare antikvariska insatser föreslås.

Utvärdering av undersökningsplanen

Den särskilda arkeologiska utredningen följde den undersökningsplan som upprättats för arbetet, inga avvikelser gjordes.

Referenser

Stålbom, U. 1994. Klinga:ett gravfält: slutundersökning av ett gravfält och bebyggelse lämningar från bronsålder och äldre järnålder. Riksantikvarieämbetet, Uv Öst rapport 1994:11.

Westerlund, J. 2003. Kv Grepen. Kv Grepen, Klinga, Borgs sn, Norrköpings kommun, Östergötland. Riksantikvarieämbetet, UV Öst, rapport 2003:40.

Administrativa uppgifter

Arkeologgruppens ärendenummer: Ag 2010_16 .

Länsstyrelsens dnr: 431-4224-10 .

Projektnummer: 2010_16

Undersökningstid: 2010-10-18 - 2010-10-19

Projektgrupp: Helmut Bergold och Annica Ramström.

Exploateringsyta: ca 8000m²

Undersökt: 152 löpmeter

Läge: Ekonomiska kartan blad Borg 8D8d,

Koordinatsystem: RH 90

Dokumentationshandlingar som förvaras i Antikvarisk-topografiska arkivet (ATA), RAÄ, Stockholm: 1 översikter i skala 1:500

Fynd: Inga fynd.

Bilaga 1.

Schakttabell

Schaktnr	L/m	Djup/m	Beskrivning
200	8x1,2	0,35	Under ett 0,2 meter tjockt ploglager vidtog lera.
201	8x1,2	0,35	Under ett 0,2 meter tjockt ploglager vidtog lera.
202	8x1,2	0,35	Under ett 0,2 meter tjockt ploglager vidtog lera.
203	8x1,2	0,35	Under ett 0,15 meter tjockt ploglager vidtog lera.
204	8x1,2	0,3	Under ett 0,25 meter tjockt ploglager vidtog lera.
205	8x1,2	0,3	Under ett 0,25 meter tjockt ploglager vidtog lera.
206	8x1,2	0,3	Under ett 0,2 meter tjockt ploglager vidtog lera.
207	8x1,2	0,3	Under ett 0,2 meter tjockt ploglager vidtog lera.
208	4x1,2	0,3	Under ett 0,2 meter tjockt ploglager vidtog lera.
209	8x1,2	0,3	Under ett 0,2 meter tjockt ploglager vidtog lera.
210	8x1,2	0,3	Under ett 0,2 meter tjockt ploglager vidtog lera.
211	9x1,2	0,3	Under ett 0,2 meter tjockt ploglager vidtog lera.
212	8x1,2	0,3	Under ett 0,2 meter tjockt ploglager vidtog lera.
213	8x1,2	0,3	Under ett 0,2 meter tjockt ploglager vidtog lera.
214	8x1,2	0,3	Under ett 0,2 meter tjockt ploglager vidtog lera.
215	8x1,2	0,3	Under ett 0,2 meter tjockt ploglager vidtog lera.
216	8x1,2	0,3	Under ett 0,2 meter tjockt ploglager vidtog lera.
217	8x1,2	0,3	Under ett 0,2 meter tjockt ploglager vidtog lera.
218	8x1,2	0,3	Under ett 0,2 meter tjockt ploglager vidtog lera.