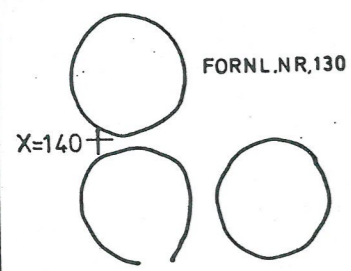


Ej Ostänken

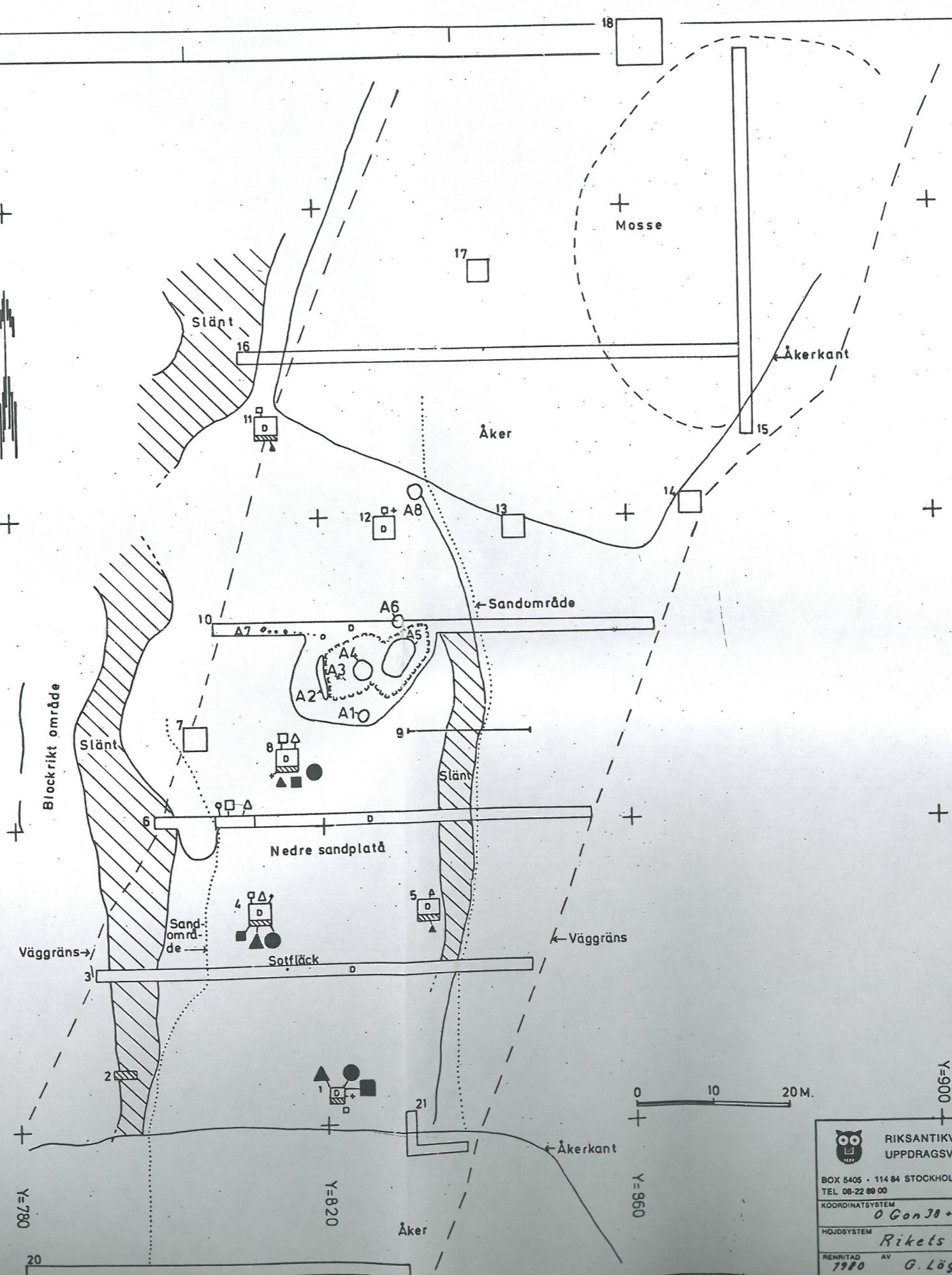


X=100 + Övre sandplata

X=060 +

X=020 +

Y=740
 ARKIVISKA + TEKNISKA
 ANLÄGGNINGAR
 STATENS HISTORISKA
 EMBELTAVÄRDEBEHOV
 1973 2025 2000 10 15 20 25 30 35 40 45 50 55 60 65 70 75 80 85 90 95 100



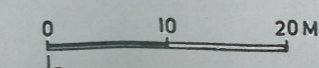
- TECKENFÖRKLARING:**
- Ofylld figur = fynd framkomna vid ytrensning.
 - Fylld figur = fynd framkomna vid nedgrävning till schaktbotten.
 - ▨ Schakt del nedgrävd till botten.
 - Krukskärvor =

○	2st.	○	3-9st.	○	10-17st.
---	------	---	--------	---	----------
 - Bränd lera =

△	1-3st.	△	4-7st.	△	8-9st.
---	--------	---	--------	---	--------
 - Brända ben =

□	1-2st.	□	3-9st.	□	10-13st.
---	--------	---	--------	---	----------
 - Avslag (kvarts, kvartsit, flinta) = •
 - Schakt med enstaka skärvstenar i = ○

SÖ 128 LINGA 1:6
 FYNDPLAN Ö. BOPLATSOMRÅDE
 VID FORNL. 130
 1:400 1980
 DNR 4126/79
 794126-003



RIKSANTIKVARIÉAMBETET UPPDRAGSVERKSAMHETEN		Fyndplan över boplatsområde FORNL NR (6) invid fornl. nr. 130	
BOX 5405 • 114 84 STOCKHOLM TEL 08-22 89 00		FASTIGHETSAGA Linga 1:6	
KOORDINATSYSTEM 0 Gon 38 + 100000y		ORT, SÖCKEN Överjärna sn.	
HOJDSYSTEM Rikets 1900		LANDSKAP Södermanland	
RENRITAD 1980 av G. Lögdin		SKALA 1:400 UPPRÄTTAD AV 1980 av Bengt Elfstrand 3	