



Riksantikvarieämbetet  
Avdelningen för arkeologiska undersökningar

---

RAPPORT UV ÖST 2005:14

ARKEOLOGISK UTREDNING ETAPP 2

# Intill stensträngar och gravar i östra Lambohov

*Lambohov 2:20, Slaka socken, Linköpings kommun*

*Dnr:421-2006-2003*

Katarina Österström

**Riksantikvarieämbetet**

**Avdelningen för arkeologiska undersökningar**

UV Öst

Roxengatan 7, 582 73 Linköping

Tel. 013-24 47 00

Fax 013-10 13 24

uvost@raa.se

www.raa.se

*Text och grafik* text Katarina Österström, grafik Annika Helander

*Utskrift* UV Öst, Linköping 2005

*Kartor ur allmänt kartmaterial, © Lantmäteriverket, 801 82 Gävle. Dnr L 1999/3*

© 2005 Riksantikvarieämbetet

Rapport UV Öst 2005:14

ISSN 1404-0875

## **Innehåll**

Inledning 5

Syfte och metod 5

Topografi och fornlämningsmiljö 5

Undersökningsresultat 7

Referenser 8

Administrativa uppgifter 8

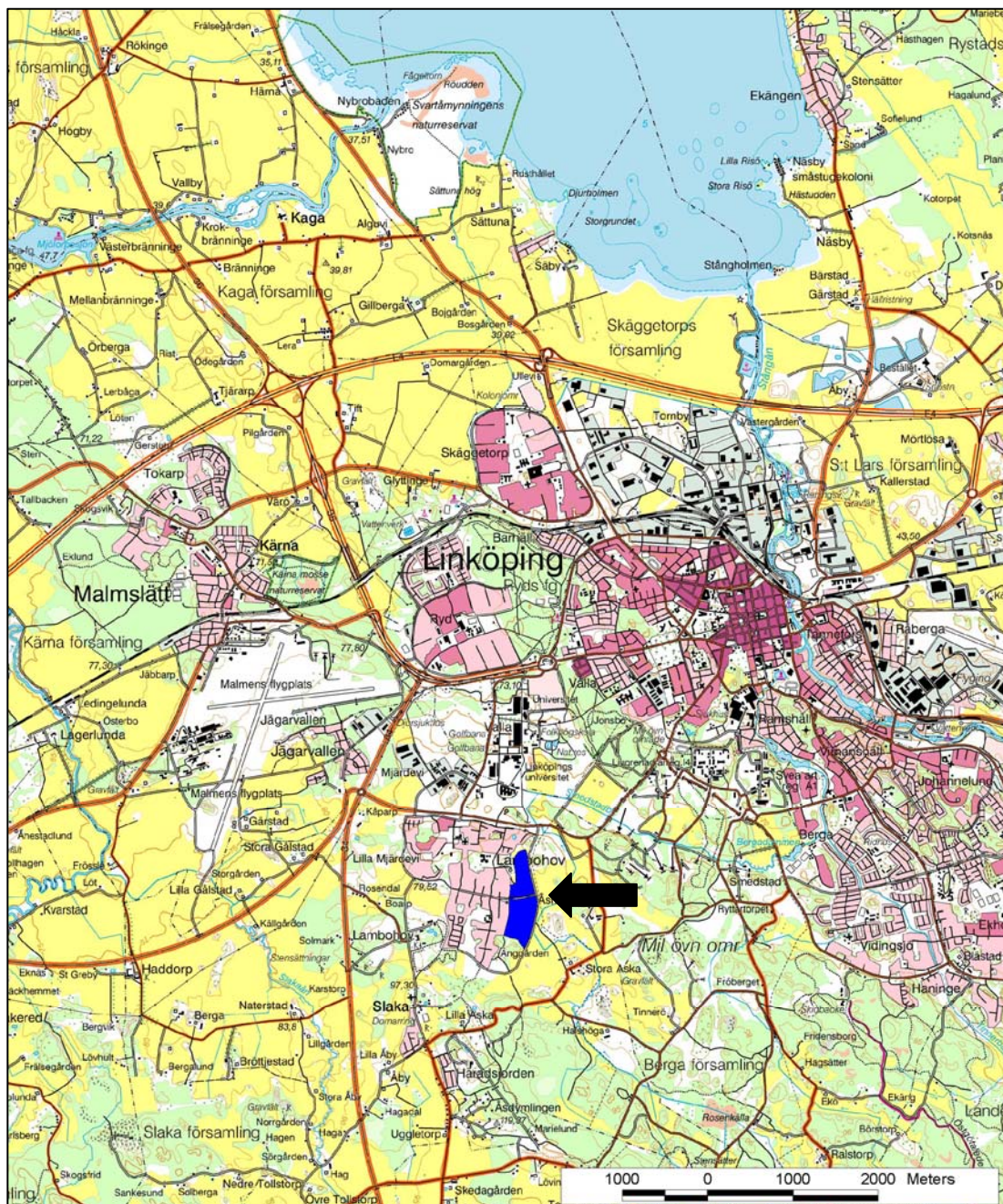


Fig 1 Utdrag ur Gröna kartan med utredningsområdena markerade.

## **Intill stensträngar och gravar i östra Lambohov**

### **Inledning**

På uppdrag av Linköpings kommun har Riksantikvarieämbetet, Avdelningen för arkeologiska undersökningar, UV Öst, utfört en arkeologisk utredning etapp 2. Anledningen var att kommunen behövde klarlägga de arkeologiska förutsättningarna inför planerad småhusbebyggelse inom Lambohov 2:20.

I tidigare skeden har området varit föremål för arkeologiska utredningar, etapp 1 (Nilsson 2002, Larsson 1996). Vid dessa utredningar avgränsades två områden där sannolikheten för ovan mark ommarkerade fornlämningar bedömdes vara hög (Objekt II och III).

För fältarbetet och rapportens innehåll ansvarade Katarina Österström. Rapporten har kompletterats och färdigställts av Annika Helander.

### **Syfte och metod**

Syftet med den arkeologiska utredningen, etapp 2, var att avgöra om fast fornlämning skulle komma att beröras av det planerade exploateringsprojektet. Vid undersökningen öppnades söschakt med hjälp av grävmaskin. Matjorden banades skiktvis ner till orörd mark.

### **Topografi och fornlämningsmiljö**

Ett stort antal arkeologiska utredningar och undersökningar har företagits inom Lambohov – Mjärdeviområdet. Dessa undersökningar har bl a visat att förhistoriska boplatser ofta ligger i lermarken nedanför fornlämningsrika höjder.

Det undersökta området är beläget huvudsakligen i åkermark mellan Slestad gård i norr och ett skogsbeklätt, fornlämningsrikt impediment i söder. I öster begränsas området av Landbogatan och i väster av cykelväg och bebyggelse. Centralt i området löper Bygdegatan i öst-västlig riktning. Objekt II utgörs av området norr om, och objekt III av området söder om Bygdegatan.

Objekt II är cirka 15 000 m<sup>2</sup> stort, beläget i åkermarken på 75 m höjd över havet mellan Slestad i väster och en moränklädd bergshöjd i öster. På bergshöjden finns flera fornlämningar, bl a gravfältet Eldsberget, stensättningar och stensträngar. Vid en tidigare utredning öster om nu aktuellt område (ÖLM, dnr 321-873-2001) konstaterades skärvsten (boplatsindikerande) i åkerytan öster om Landbogatan, söder om Eldsberget. ÖLM bedömde att skärvstenen fortsatte in även i aktuellt utredningsområde.

Objekt III är knappt 80 000 m<sup>2</sup> stort, beläget i åkermarken omedelbart norr om ett fornlämningstätt (gravar och stensträngar) impediment på cirka 75 meters höjd över havet. Vid tidigare utredningar konstaterades förhistoriska boplatsslämningar söder om det impediment som nu utgör den södra begränsningen av Objekt III (Nilsson 2002, Sundberg 2002). Ett område har undersökts (Molin 2003).

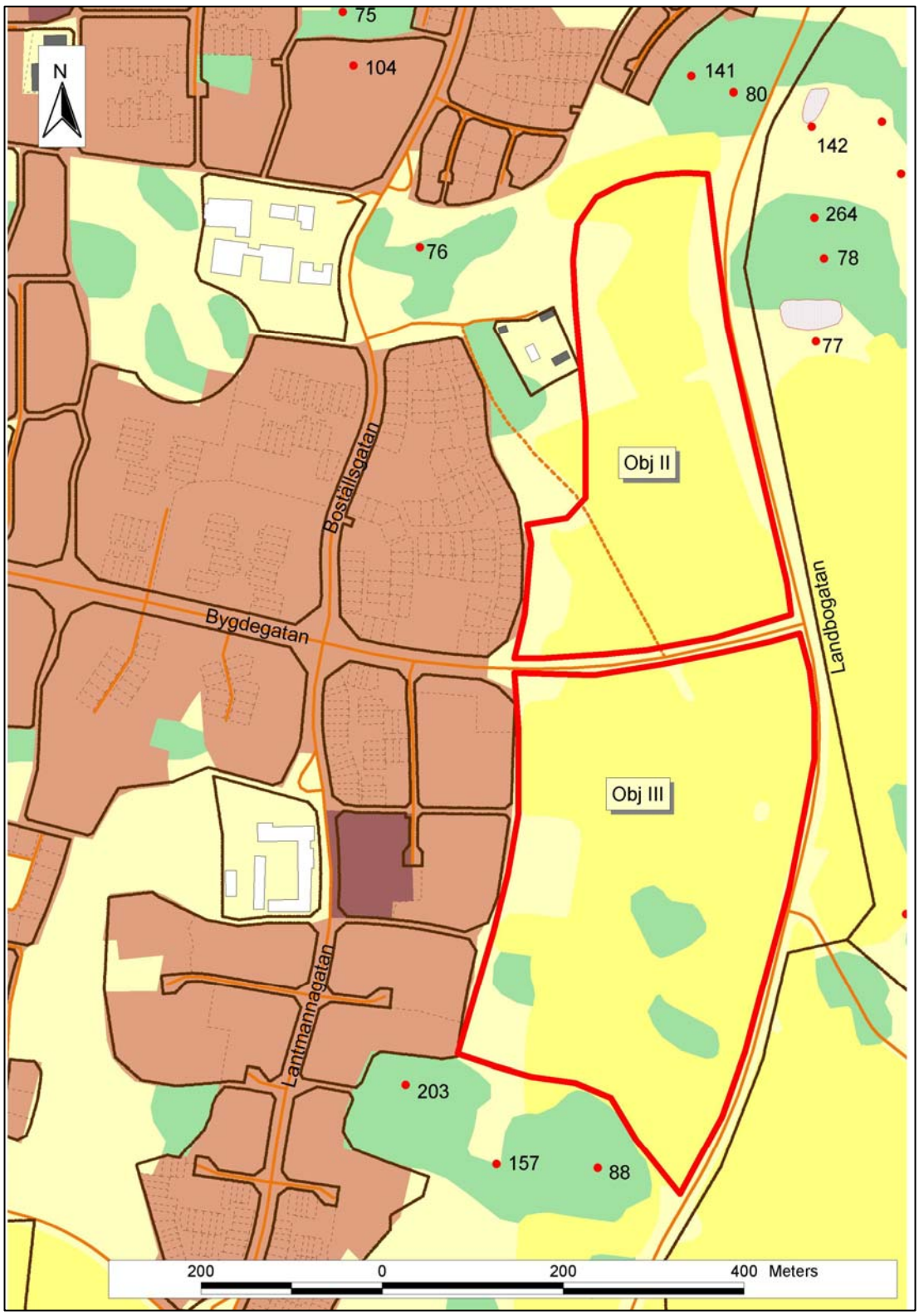


Fig 2 Fastighetskartan med utredningsområdena markerade, och även de kringliggande registrerade fornlämningarna (RAÅ nr).

## Undersökningsresultat

### *Objekt II*

Slestad by är omnämnd första gången 1336. Idag ligger Slestad gård i krönläge. Strax söder om gården löper en körväg i öst-västlig riktning. Vägen finns med på 1776 års karta. Området mellan gårdsläget/bytomten och vägen var förstört av gamla, nu rivna byggnader och andra markingrepp som ägt rum under årens lopp.

Marken söder om vägen och Slestad gård är idag till största delen åkermark. Åkern utgörs av en platå och en svag sydsluttning. Totalt öppnades 44 sökschakt, en total längd av 575 löpmeter. Sökschakten drogs främst på platån samt på de svaga sluttningarna. Även på de lägsta punkterna ner mot Bygdegatan drogs ett flertal sökschakt. Då dessa var tomma på anläggningar och övrig yta var sämre topografiskt sett lades inga fler schakt mot den sydöstra delen av objekt II.

I den nordvästra delen av åkern hittades en grop (A302). Åkern begränsades i väster av ytterligare en körväg, vilken tidigare har löpt mellan Slestad och Stora Aska, och ett parti med berg i dagen. På sydsluttningen av denna bergsklack hittades en härd (A 201). Den västra delen av området, mellan bergsklacken och nuvarande villabebyggelsen var kraftigt störd av äldre lagårdsbyggnader (nu rivna) och av upplagda schaktmassor i samband med byggnationen av villaområdet.

Öster om Slestads gård hittades en stenpackning (A 329). Packningen bestod av ett skikt stenar och är troligen rester av ett röjningsröse. Eftersom det finns muntliga uppgifter om förstörda stensättningar i samband med Landbogatans tillkomst drogs flera sökschakt innanför bullervallen. Inga fornlämningar påträffades.

I övriga delar av åkermarken påträffades inget av antikvariskt intresse.

### *Objekt III*

Området söder om Bygdegatan består huvudsakligen av åkermark med skogsklädda impediment. Längst i söder avgränsas området av ett skog- och bergsparti med flera kända fornlämningar såsom gravar och stensträngar. Söder om detta skogsparti undersöktes en boplats under november månad år 2002 (Molin 2003).

Totalt öppnades 50 schakt av en längd på 623 löpmeter. Schakten förlades främst i anslutning till impedimenten. I den sydvästra delen av området, nära en cykelväg, hittades ett stenskott stolphål och en sotig mörkfärgning. Flera sökschakt togs upp runt dessa men inga fler anläggningar påträffades.

Enligt äldre kartor ska en körväg ha korsat området i öst-västlig riktning. Vägen återfanns inte.

Med tanke på att de anläggningar som framkom var så få till antalet och låg i annars förstörda markpartier, föreslår Riksantikvarieämbetet, UV Öst inga ytterligare antikvariska åtgärder.

## **Referenser**

- Larsson, M. 1996. *Slaka*. Rapport UV Linköping 1994:4.
- Molin, A. 2003. *Södra Änggård*. Gårdslämningar från äldre järnålder. UV Öst, dokumentation av fältarbetsfasen 2003:1.
- Nilsson, P. 2002. *Södra Änggård*. Arkeologisk utredning, etapp 1. Rapport UV Öst 2002:14.
- Sundberg, K. 2002. *Södra Änggård*. Arkeologisk utredning, etapp 2. I manus.

## **Administrativa uppgifter**

- Riksantikvarieämbetets dnr: 421-2006-2003.
- Länsstyrelsens dnr och datum för beslutet: 431-9410-03, 2003-09-10.
- Projektnummer: 1520505.
- Undersökningstid: 14–22 oktober 2003.
- Projektgrupp: Per Nilsson, Pia Nilsson, Katarina Österström.
- Exploateringsyta: 95 000 m<sup>2</sup>.
- Undersökt yta: 1198 löpmeter.
- Läge: Ekonomiska kartan, blad 085 47, edition 2-Feb 1983, x 6473128 y 1486712.
- Koordinatsystem: Rikets.
- Koordinater för undersökningens mittpunkt: x 6473128 y 1486712.
- Höjdsystem: Rh 90.
- Fynd: Inga fynd.



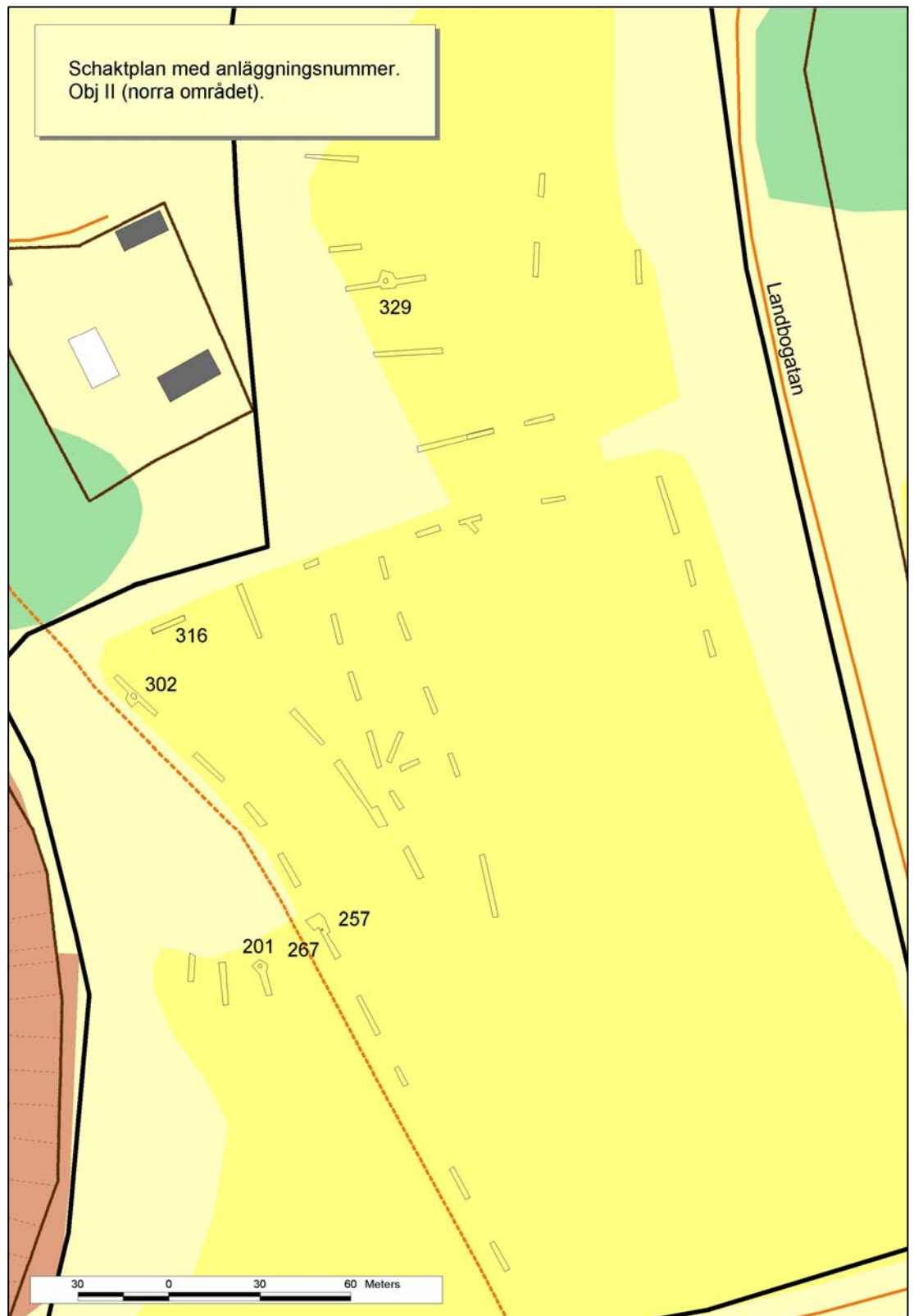


Fig 3 Schaktplan över Obj II med anläggningsnumren markerade.

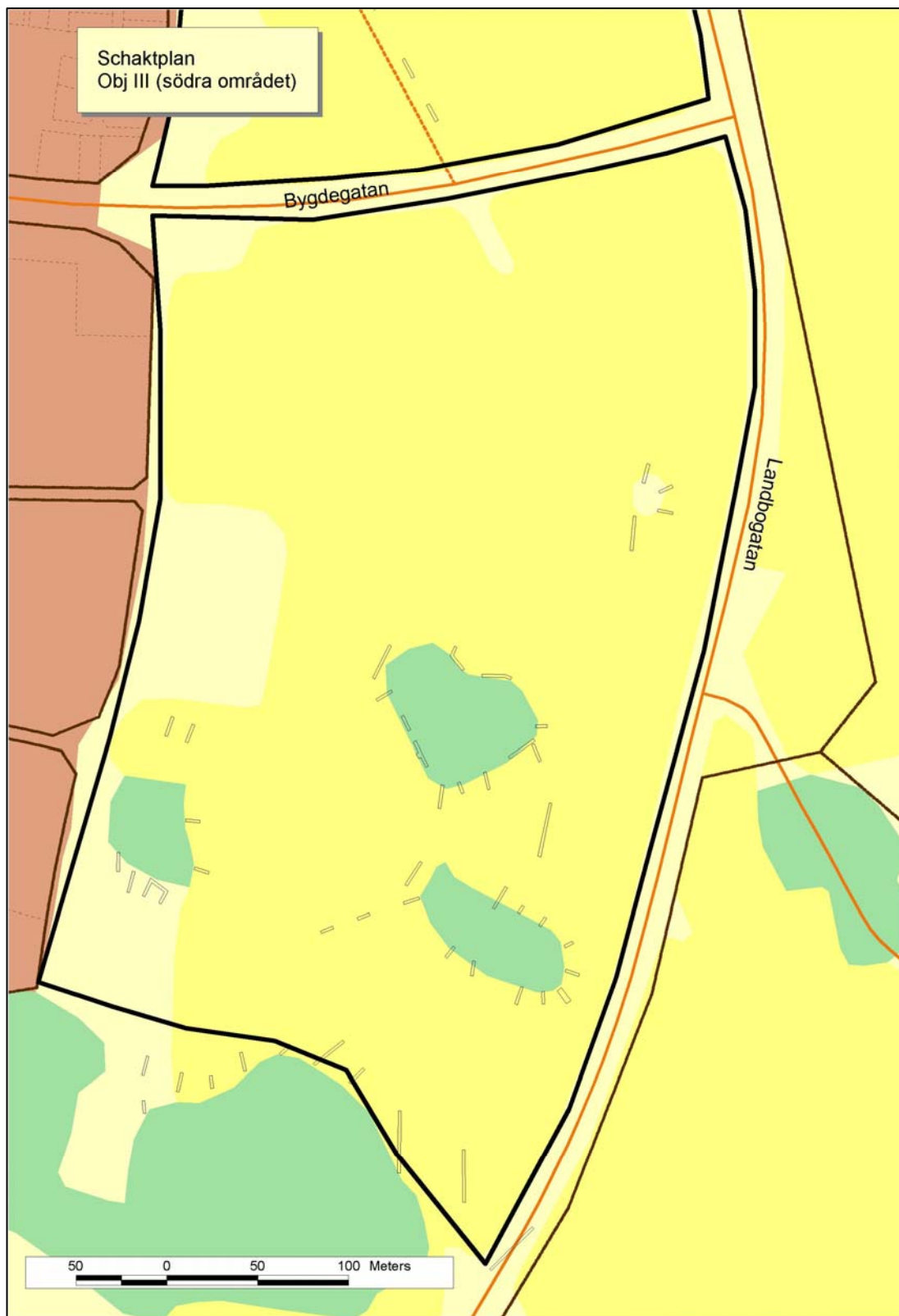


Fig 4 Schaktplan över Obj III. Inga anläggningar framkom i området.