

SKELETTGRAVAR

A125	A303	A444
216	313-317	456
222	330-332	480
295-296	396	492

RÄNNOR

A91	A292-294	A387
111-112	297-298	390
131-132	304-305	392
138	307-311	397
142	319	405
161	321	406
171	322-324	417
175	326-327	419
187	329	431
207	334	451
215	337	461
217	339	463
243	342	473
255	359	478-479
266	366	481
290	377-378	488

BRANDGROPAR

A18	A158-160	A374-376
21-22	163-166	382-383
30-31	191	385
33-34	194-197	391
37-39	202-203	393-395
48-51	228	433-437
54-56	248	439
72-73	265	443-444A
76-78	299	447-448
86	312	450
108	318	452
110	320	455
116	335	459
118	341	472
122	343	474
143-144	357	487
146-147	360-363	491
149	365	493
152	367-368	

HÄRDAR/SOTFLÄCKAR

A1-17	A167	A340
19-20	169	344-350
23,27	172	352-355
29	186	364
32	189	370
35-36	192	373
40-47	206	379-381
52	208	384
57-68	210-214	386
70-71	219-220	389
74-75	223	398-402
79-81	225-227	404
83-84	229	408
87-89	235-238	414
92-93	240-241	416
103-106	246	418
113-115	250	420
119-120	252	423-430
127-130	264	438
134	267	457-458
136-137	273-276	460
145	278-284	464-471
148	286-288	475-476
150-151	291	482-483
154	300-302	486
157	306	489
162	328	490

UGNAR

A94-97	A198	A338
99-102	239	351
107	325	415
117	333	421-422
156	336	

STOLPHÅL OCH LIKNANDE GROPAR

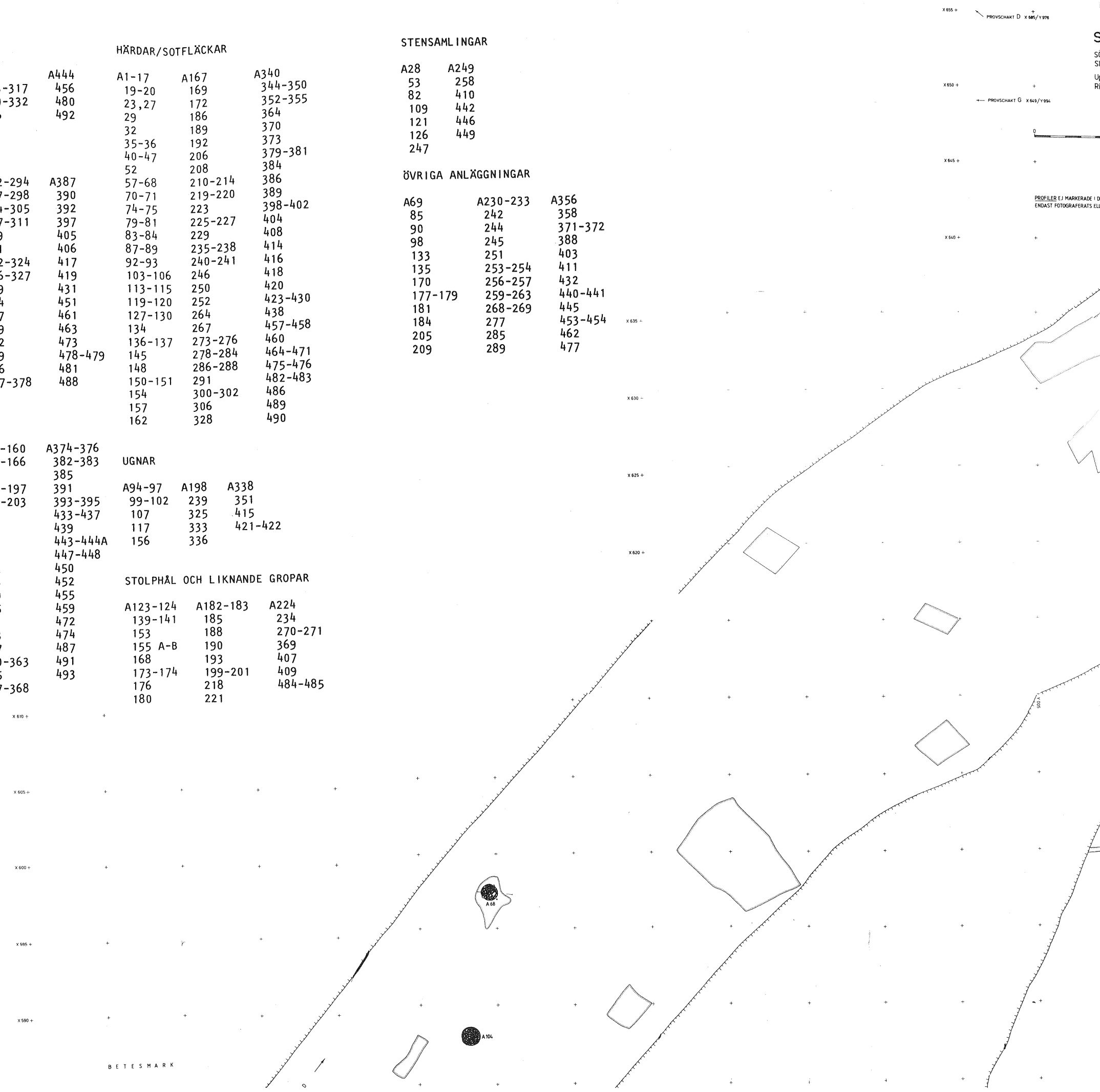
A123-124	A182-183	A224
139-141	185	234
153	188	270-271
155 A-B	190	369
168	193	407
173-174	199-201	409
176	218	484-485
180	221	

STENSAMLINGAR

A28	A249
53	258
82	410
109	442
121	446
126	449
247	

ÖVRIGA ANLÄGGNINGAR

A69	A230-233	A356
85	242	358
90	244	371-372
98	245	388
133	251	403
135	253-254	411
170	256-257	432
177-179	259-263	440-441
181	268-269	445
184	277	453-454
205	285	462
209	289	477



X 855 +
PROVSCHAKT D X 885/Y 978
X 850 +
PROVSCHAKT G X 849/Y 994
X 845 +
X 840 +

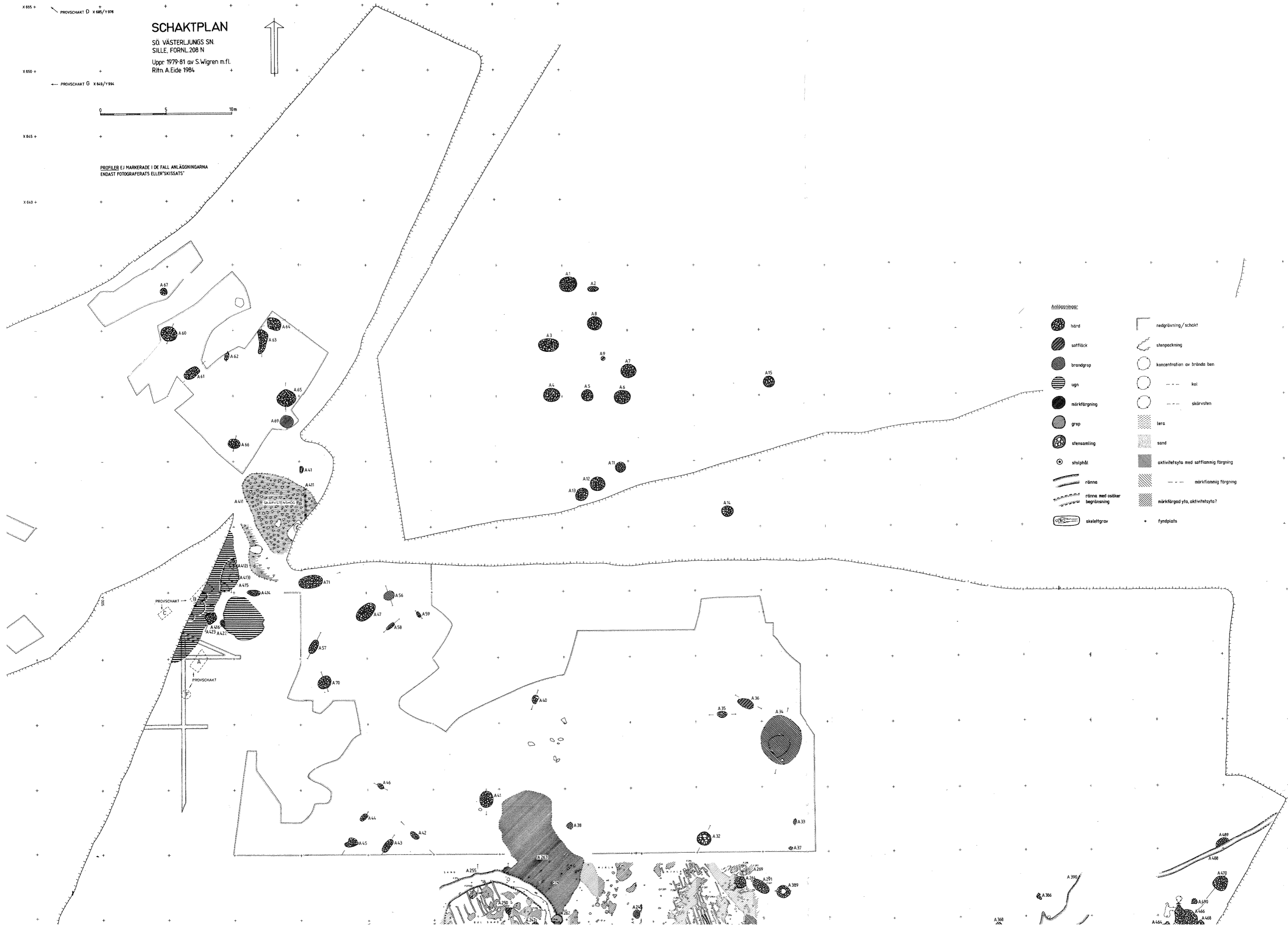
SCHAKTPLAN

SÖ. VÄSTERLJUNGS SN
SILLE, FORNL. 208 N
Uppr. 1979-81 av S. Wigren m.fl.
Ritn. A. Eide 1984



0 5 10m

PROFILER EJ MARKERADE I DE FALL ANLÄGGNINGARNA
ENDAST FOTOGRAFERATS ELLER SKISSATS



- Anläggningar:**
- hård
 - soffläck
 - brandgröp
 - ugn
 - mörkfärgning
 - gröp
 - stensamling
 - stolphål
 - ränna
 - ränna med osäker begränsning
 - skeletgrav
 - nedgrävning/schakt
 - stenpackning
 - koncentration av brända ben
 - kol
 - skårsten
 - lera
 - sand
 - aktivtetsyta med sofflammig färgning
 - mörklammig färgning
 - mörkfärgad yta, aktivtetsyta?
 - fyndplats

A 386

A 464

A 466

A 468

A 470

A 488

A 489

A 390

A 386

A 464

A 466

A 468

A 470

A 488

A 489

A 464

A 466

A 468

A 470

A 488

A 489

A 386

A 390

A 386

A 390

A 464

A 466

A 468

A 470

A 488

A 489

A 386

A 390

A 386

A 390

A 464

A 466

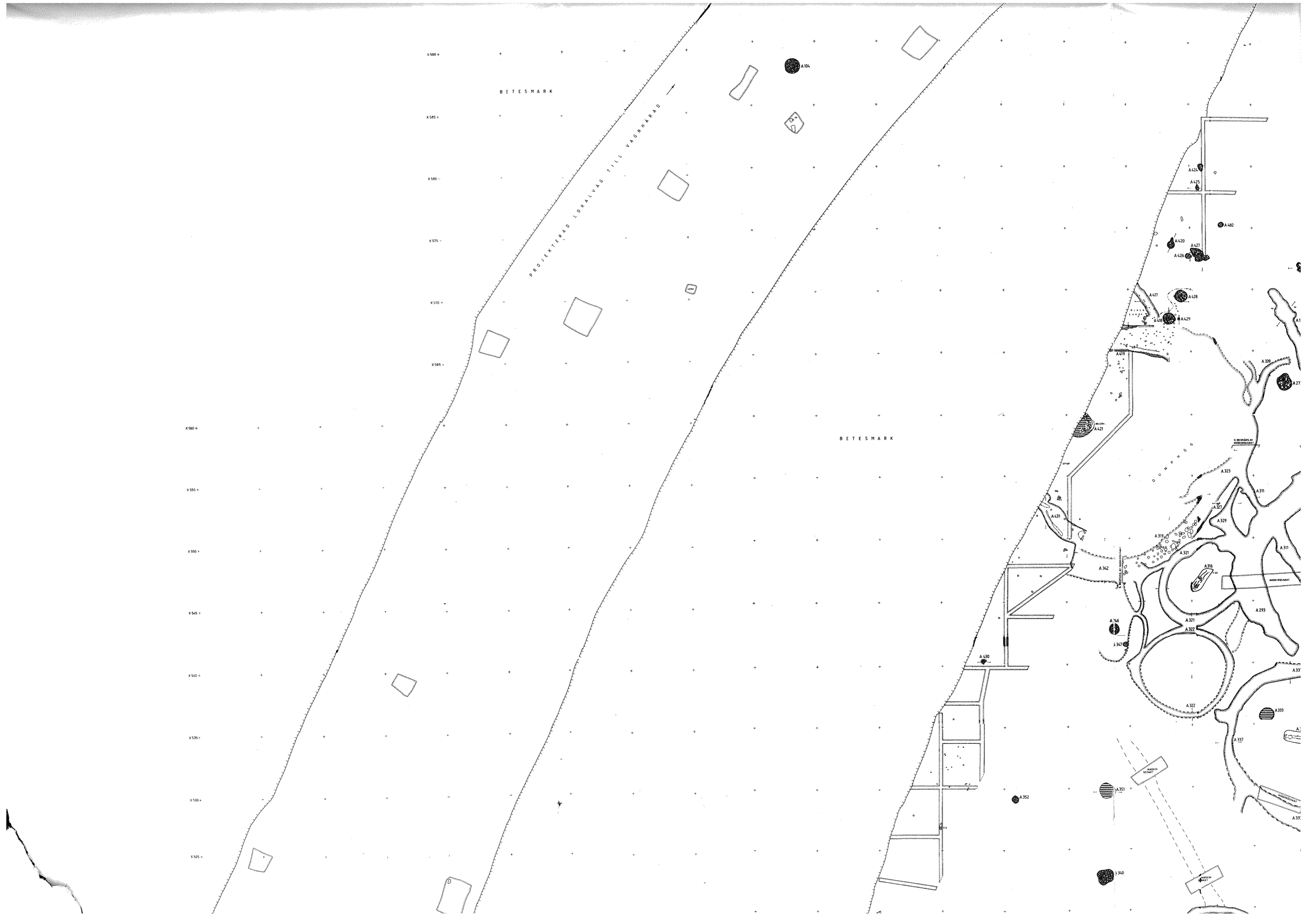
A 468

A 470

A 488

A 489





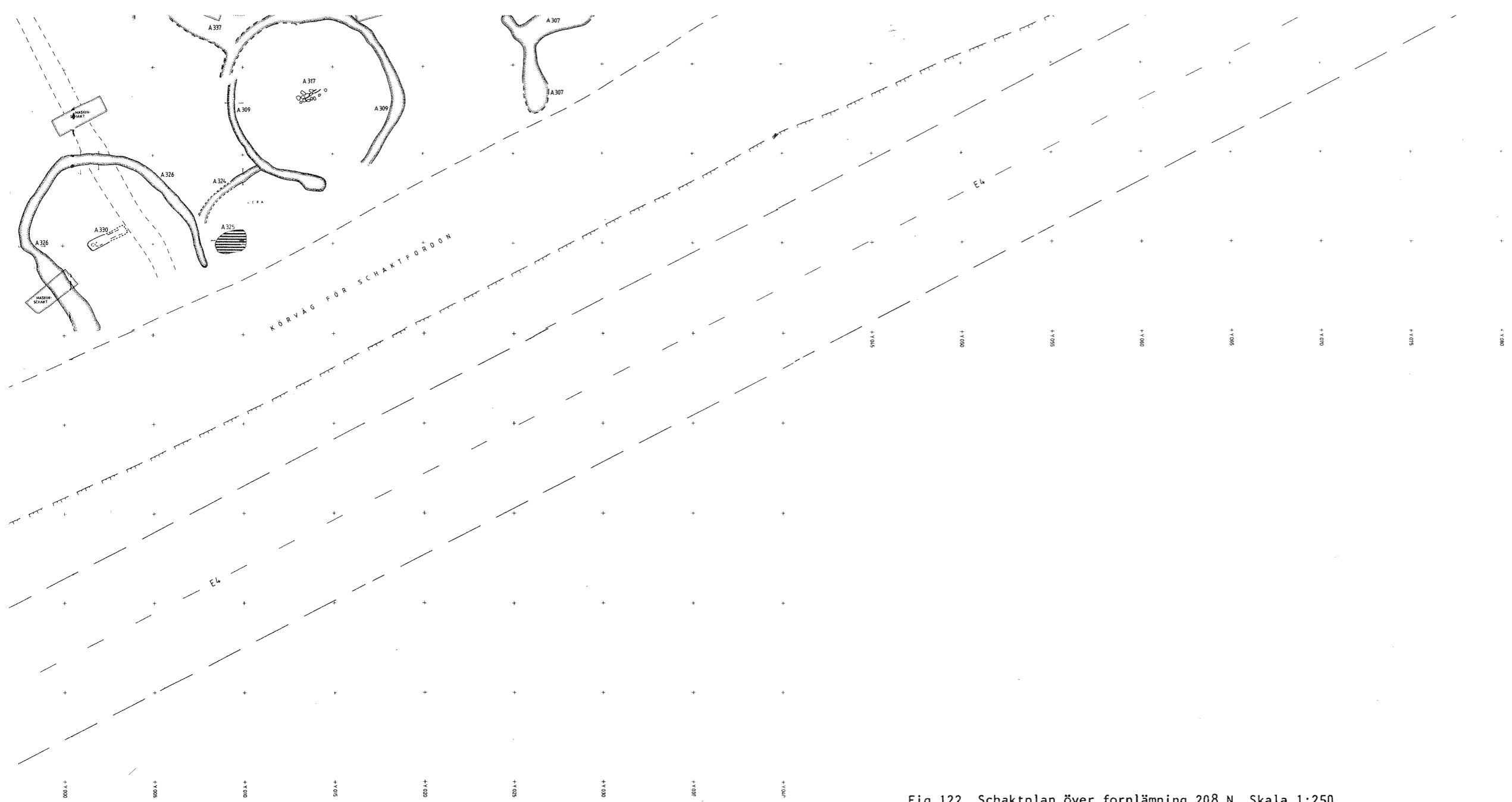


Fig 122. Schaktplan över fornlämning 208 N. Skala 1:250.



