



Riksantikvarieämbetet
Avdelningen för arkeologiska undersökningar

RAPPORT UV ÖST 2006:21
ARKEOLOGISK FÖRUNTERSÖKNING

Boplatsläge ovanför Kåtebosjön

Galtebo-Kåtebo

Vårdsnäs socken, Linköpings kommun, Östergötland

Dnr: 422-3836-2004

Magnus Rolöf

Riksantikvarieämbetet

Avdelningen för arkeologiska undersökningar

UV Öst

Roxengatan 7, 582 73 Linköping

Tel. 013-24 47 00

Fax 013-10 13 24

uvost@raa.se

www.raa.se

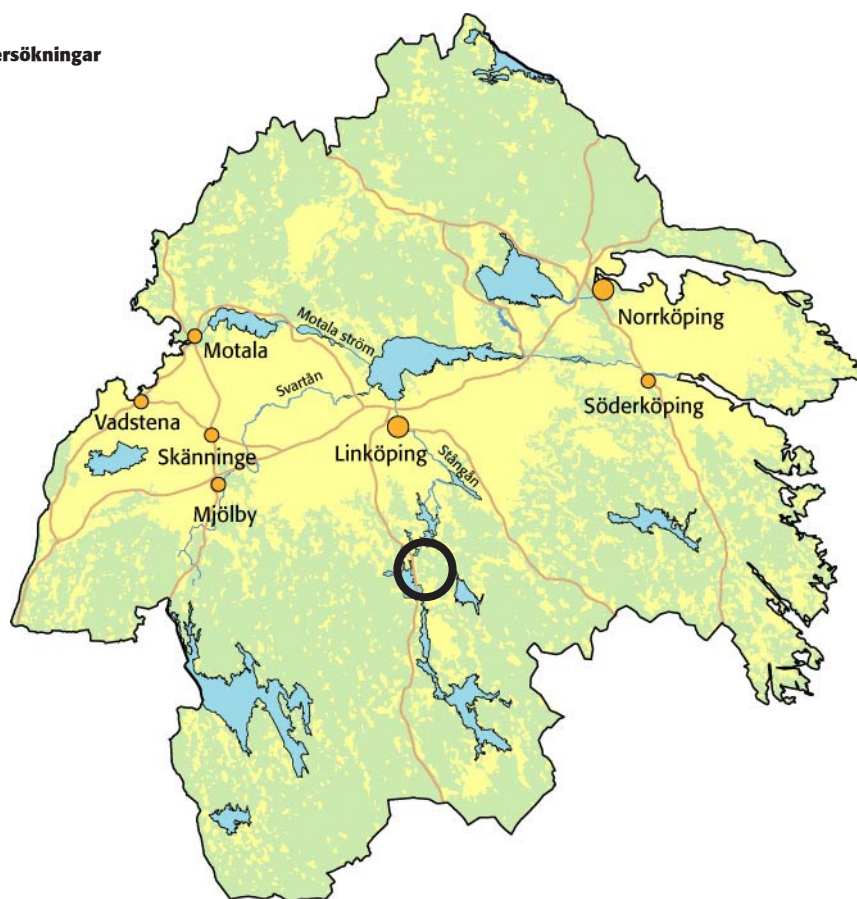


Fig 1. Karta över Östergötland med platsen för undersökningen markerad.

Text , grafik och layout Magnus Rolöf

Utskrift UV Öst, Linköping 2006

Kartor ur allmänt kartmaterial, © Lantmäteriverket, 801 82 Gävle. Dnr L 1999/3

© 2006 Riksantikvarieämbetet

Rapport UV Öst 2006:21

ISSN 1404-0875

Innehåll

Sammanfattning 5

Administrativa uppgifter 7

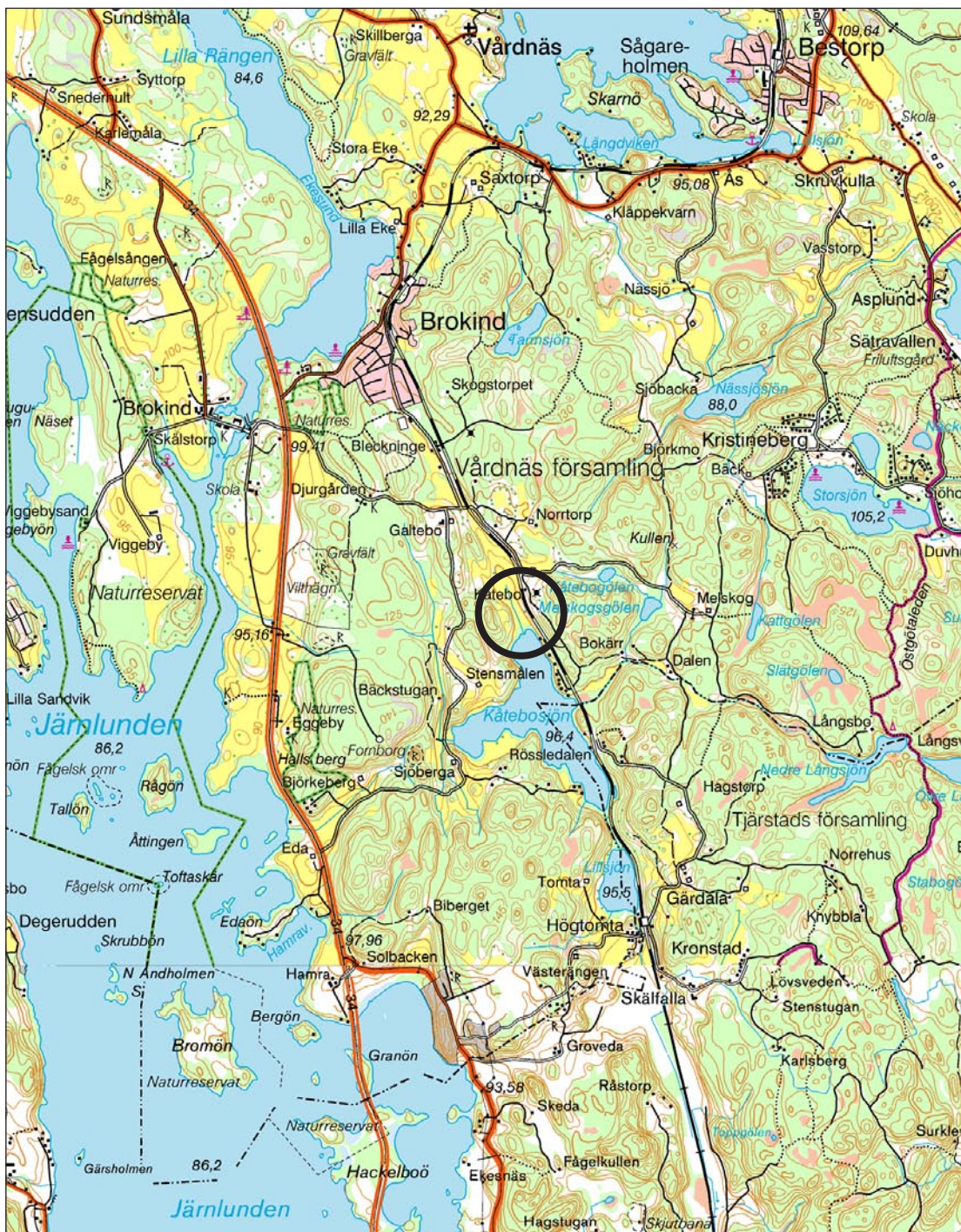


Fig 2. Utdrag ur Gröna kartan med platsen för utredningen markerad. Skala: 1:50 000.

Boplatsläge ovanför Kåtebosjön

Sammanfattning

Banverket, Östra Banregionen, planerade anläggande av parallellväg längs med Stångåbanan genom bland annat Galtebo och Kåtebo, strax söder om Brokind i Vårdsbergs socken, Linköpings kommun, Östergötland (se fig 2). Riksantikvarieämbetet, Avdelningen för arkeologiska undersökningar, UV Öst, hade tidigare genomfört en arkeologisk utredning som kunde konstatera boplatslämningar inom ett begränsat område i anslutning till ett höjdparti med en serie avsatser ned mot Kåtebosjön. Inför de kommande exploateringarna fattade därför Länsstyrelsen Östergötland beslut (2004-12-02) om arkeologisk förundersökning inom ett omkring 2 500 m² stort område (se fig 3).

Denna utfördes i april 2005 av UV Öst. Totalt togs 6 schakt upp om drygt 175 m² inom undersökningsområdet. Det kunde konstateras att större delen av området var kraftigt stört av yngre aktiviteter. Stora delar av terrasserna bedömdes utgöras av påförda massor, sannolikt i samband med anläggandet av banvallen. Under dessa påträffades ett flertal gropar med sprängsten, sannolikt bortsprängda block. Där orörd undergrund kunde hittas fanns rikligt med spår efter rotbränder och yngre gropar. UV Öst gjorde bedömningen att ytterligare arkeologiska insatser var onödiga varför förundersökningen avbröts.

Inga ytterligare åtgärder föreslås inom undersökningsområdet.

Magnus Rolöf
April 2006

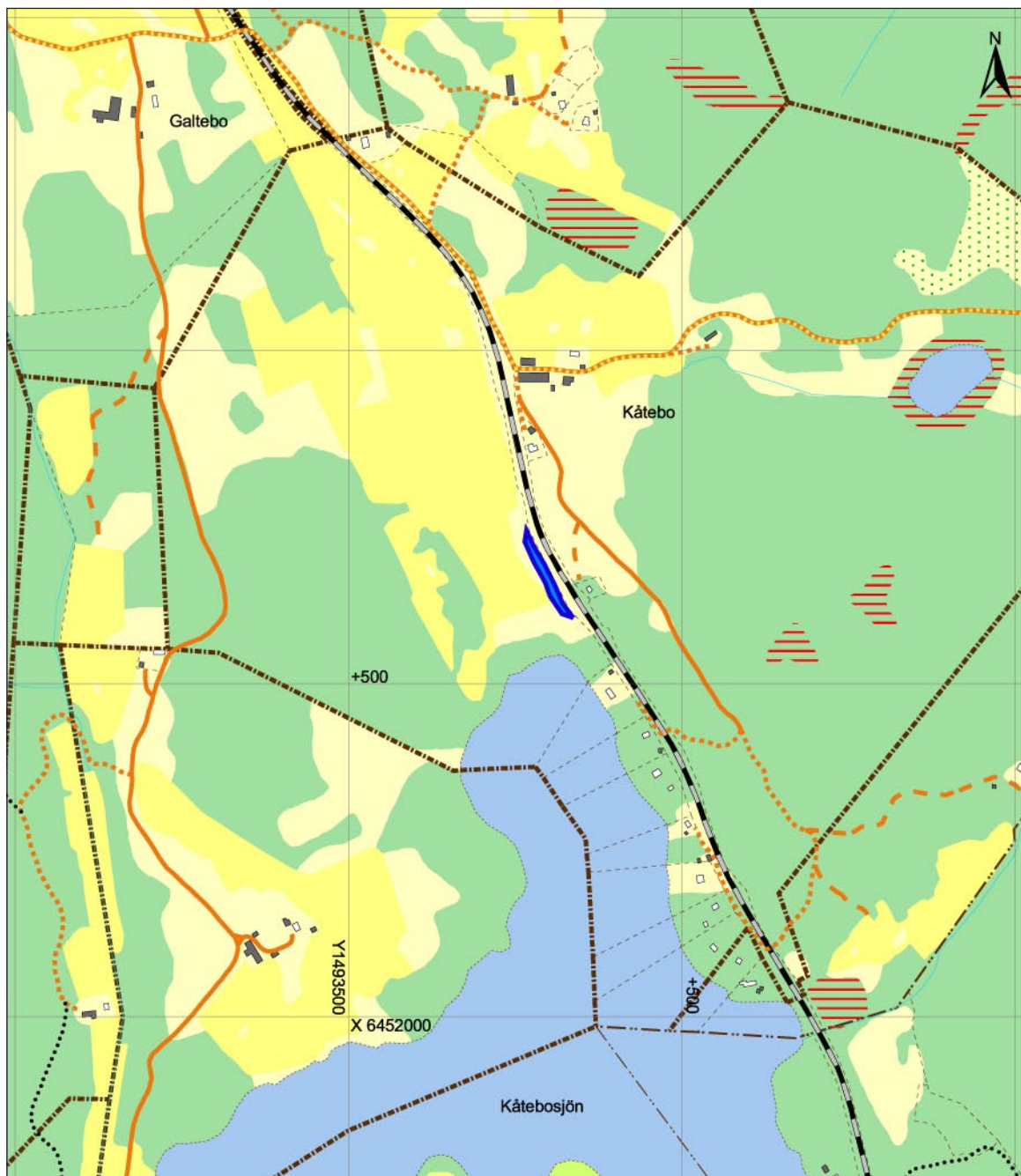


Fig 3. Utdrag ur fastighetskartan (8F 0i) med undersökningsområdet markerat. Skala 1:10 000.

Administrativa uppgifter

Län: Östergötland
Landskap: Östergötland
Kommun: Linköping
Socken: Vårdsnäs
Plats: Galtebo-Kåtebo

Läge: Ekonomiskt kartblad: 8F 0i Brokind
Undersökningens mittpunkt: X 6452660 Y1493800
Koordinatsystem: RT90, 2,5 gon V
Höjdsystem: RH00

Riksantikvarieämbetet dnr: 422-3836-2004
Länsstyrelsen dnr: 431-16119-04
Länsstyrelsen beslutsdatum: 2004-12-02
Projektnummer: 1510188
Intrasisprojekt: O2004116
Rapportnummer: 2006:21

Ansvarig arkeolog: Magnus Rolöf
Personal: Per Nilsson

Beställare: Länsstyrelsen Östergötland
Kostnadsansvarig: Banverket, Östra Banområdet

Undersökningstid: 2005-04-25
Undersökningsområde: 2 500 m²
Undersökt yta: 175 m²