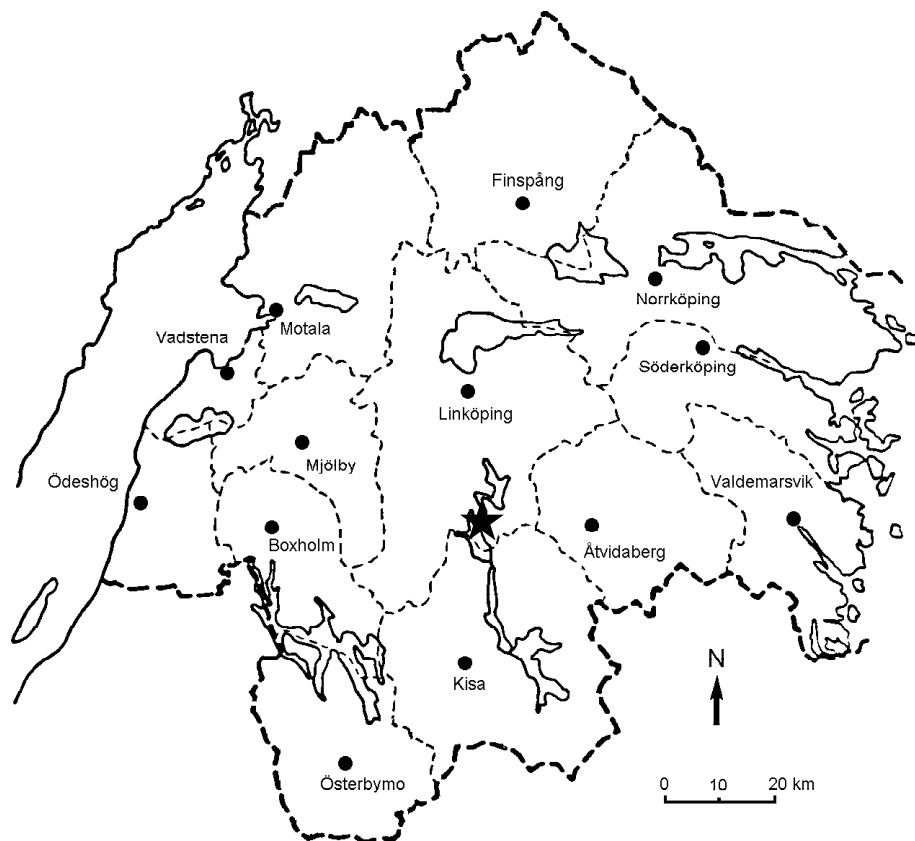


Arkeologisk utredning etapp 2 och förundersökning

Brokind

RAÄ 28 m fl
Vårdsnäs socken
Linköpings kommun
Östergötlands län

Clas Ternström 2003



Rapport 43:2003

Ö S T E R G Ö T L A N D S L Ä N S M U S E U M

Tekniska uppgifter

Fastighet:	Brokind
Socken:	Vårdnäs
Kommun:	Linköping
Landskap:	Östergötland
Fornlämning nr:	RAÄ 28 m fl
Ekonomiska kartans blad:	085 08 (8F 0i Brokind)
Koordinater:	X6453800, Y1491700
Koordinatnät:	RT90 (2,5 gon V)
Höjdsystem:	-
Länsstyrelsens dnr:	220-15985-01
ÖLM dnr:	614/01
ÖLM konto:	6332
Uppdragsgivare:	Vägverket Region Sydöst
Kostnadsansvarig:	Som ovan
Projektledare:	Clas Ternström
Fältarbetstid:	2002-04-04--05
Foto:	Nej
Fynd:	Nej

Dokumentationsmaterialet förvaras på Östergötlands länsmuseum.

Rapport 43:2003	© Östergötlands länsmuseum
Grafik	Clas Ternström
Renritning	-
Grafisk form	Lasse Norr
Tryck	-
Ur allmänt kartmaterial	© Lantmäteriverket dnr 507-99-499

Ö S T E R G Ö T L A N D S L Ä N S M U S E U M
K U L T U R M I L J Ö A V D E L N I N G E N

Box 232 • 581 02 Linköping • Tel 013 - 23 03 00 • Fax 013 - 14 05 62
lansmuseum@lansmus.linkoping.se • www.linkoping.se/lansmuseum

Brokind

Arkeologisk utredning etapp 2 och förundersökning

RAÄ 28 m fl

Vårdnäs socken

Linköpings kommun

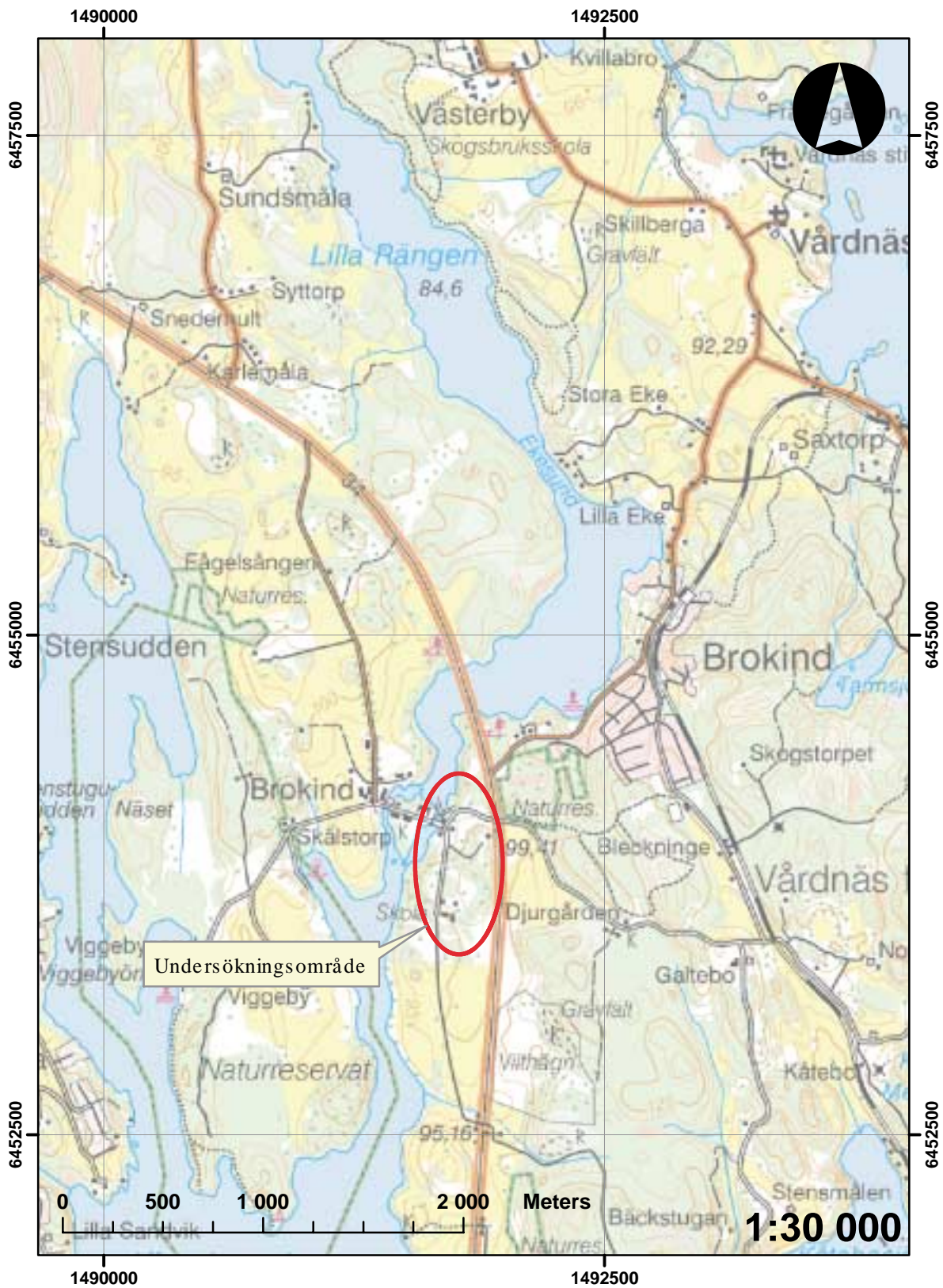
Östergötlands län

Sammanfattning

Östergötlands länsmuseum utförde 2002-04-04--05 en arkeologisk utredning etapp 2 och en arkeologisk förundersökning vid Brokinds skola. Undersökningarna föranleddes av planerad anläggande av gång- och cykelbana och motiverades av närhet till registrerade fornlämningar och topografi. Undersökningen genomfördes inom naturreservatet ”Brokinds lövskogar”.

På en sträcka om ca 450 m togs 6 schakt av varierande längd upp. Schaktens sammanlagda längd var ca 60 m. Inga dolda fornlämningar påträffades.

Clas Ternström
antikvarie



Figur 2. Utdrag ur Topografiska kartan med området markerat.

Inledning och bakgrund

Vägverket region Sydöst planerade att anlägga en gång- och cykelväg i Brokind. Sträckningen var planerad att gå från Brokinds skola, passera Brokinds gård och löpa längs väg 34 i västra delen av Brokinds naturreservat. Området är av särskilt intresse för såväl natur- som kulturmiljön. Kulturmiljö intressena sammanfattas i K58 Brokind och består bl a i Brokinds slottsanläggning och de många gravfält som är belägna i området. Naturmiljöintressena sammanfattas i N14 och N14c. Den förstnämnda utgörs av eklandskapen runt sjöarna Stora Rängen och Järnlunden medan den senare är Åsmedshagen, en ekhage, kring Brokinds skola. Inom området finns ett flertal registrerade fornlämningar.

Arkeologisk potential

De fornlämningar eller fornlämningsområden som kunde komma att beröras av arbetet var RAÄ 28, 106 och 108. Dessa består av gravfält (RAÄ 28), stensättning? (RAÄ 106) och två stensättningar (RAÄ 108). Dessa lämningar är samtliga belägna på höjden NV om skolan. Det är rimligt att anta att samtliga gravar tillhör ett och samma gravfält. Detta gjorde att möjligheten bedömdes som stor att fler gravar kunde finnas som inte är synliga ovan mark. Vidare utgör den flacka sluttningen ner mot sjön Järnlunden ett mycket bra boplatsläge.

Sluttningen vidare ner mot Brokinds gård går inte att binda till registrerade fornlämningar. Området utgör dock ett topografiskt lämpligt boplatsläge. Här finns även möjligheten att lämningar från den avhysta byn Broo kan komma att beröras. Området begränsas mot N av befintlig bebyggelse, vilken sannolikt har utplånat äldre lämningar. Området mellan Brokinds gård och väg 34 utgör ett topografiskt lämpligt grav-/boplatsläge. Terrängen består i ekhage som sluttar flackt ner mot vattnet.

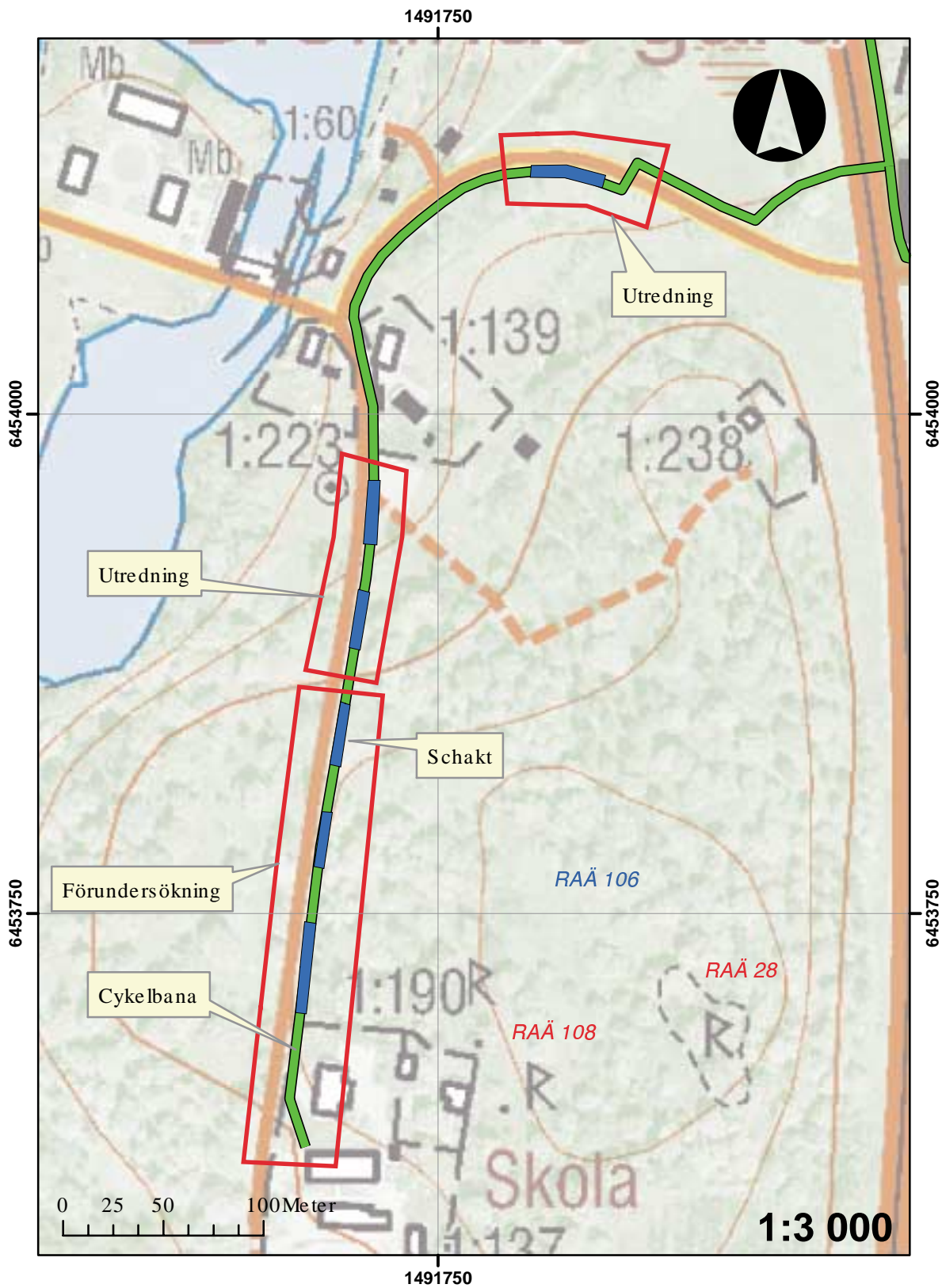
Syfte och metod

Syftet med den arkeologiska utredningen var att fastställa om fast fornlämning skulle beröras av arbetsföretaget, medan syftet med den arkeologiska förundersökningen är att fastställa i vilken omfattning fast fornlämning skulle komma att beröras av arbetsföretaget. Resultaten från undersökningarna skulle sedan ligga till grund för bedömning av behov av vidare antikvariska åtgärder samt för beräkning av kostnader för dylika.

Det arkeologiska utredningsarbetet genomfördes genom kart- och arkivstudier samt genom sökschaktsgrävning. Det material som var aktuellt var fornminnesregistret, historiska kartor och topografiska arkivet ÖLM. Den arkeologiska förundersökningen kom att genomföras på samma sätt. Undersökningarna genomfördes samtidigt.

Resultat

På en sträcka om ca 450 m togs 6 schakt upp. Schaktens sammanlagda längd var ca 60 m och djupet varierade mellan 0,2 och 0,4 m. Inga dolda fornlämningar påträffades.



Figur 3. Utdrag ur Ekonomiska kartans blad 085 08 (8F 0i Brokind) över undersökningsområdet. Cykelbanan är markerad med grönt.